


MI
TO
KAIDO
JOURNEYRUN

第一回
水戸街道
130km
ジャロニーラン

2023 11.18 SAT. ~ 19 SUN.

主催 / スポーツエイド・ジャパン

揮毫 / 安藤鏡雲



第1回水戸街道ジャーニーラン

将軍の補佐役であった水戸徳川家は江戸に拠点を置いていたので、基本的に参勤交代はなかったのだが、江戸～水戸間で家臣の往来が頻繁に行われていたようである。

また、23家もの大名が参勤交代でこの道筋を利用していたことから、いつしか江戸と水戸を結ぶ幹線道路として、五街道(東海道、中山道、日光街道、奥州街道、甲州街道)に次ぐ重要な存在になったと言われている。

その歴史街道こそ、千住宿を基点に松戸宿、取手宿、土浦宿などを経て水戸藩に至る水戸街道(水戸側では江戸街道と呼ぶ)なのである。

私たちは、今も往時の名残を至るところにとどめる水戸街道の歴史を探訪することにした。

「水戸藩士、国許に赴く。」

開催日	2023年11月18日(土)～11月19日(日)
種目	130km ジャーニーラン
コース	東京都文京区「小石川後楽園」～日本橋～北千住～千葉県松戸市～柏市～我孫子市～茨城県取手市～龍ヶ崎市～牛久市～阿見町～土浦市～かすみがうら市～石岡市～小美玉市～茨城町～水戸市・水戸城大手門広場
参加資格	①大会当日の年齢が20歳以上であること。 ②2020年6月以降のウルトラマラソン、またはそれに準じる大会で70km以上の走破経験があること。 ③地図が読めること。 ④開会式に出席し、競技説明を受けること *開会式・競技説明会を欠席すると出走が認められませんのでご注意ください。
受付	11月18日(土) 9時～9時30分 東京都文京区「小石川後楽園」団体休憩所 *荷物預かり(ゴール地点への搬送)はありません。各自すべて背負って走ってください。
開会式・競技説明会	11月18日(土) 9時30分～
スタート	11月18日(土) 10時
ゴール	水戸城大手門広場 11月19日(日)12時 ゴール閉鎖(制限時間26時間)
チェックポイント	21ヶ所(別表) すべてのチェックポイントの通過をもって完走とします。
エイドステーション	3ヶ所設営予定(約30km毎)
記録	チェックポイント通過、ゴール時に各自スマートフォンから大会記録専用フォームに入力
完走証	後日郵送 *順位表彰はありません。
参加料	6,600円(小石川後楽園入園料、大会記念Tシャツ代、エイドステーションでの飲食費、資料代、傷害保険料等を含む)
募集定員	150人
エントリー	スポーツエントリー https://www.sportsentry.ne.jp からのみとなります。 先着順にて定員に達し次第、締切ります(スポーツエイド・ジャパン公式サイトでお知らせ)。
申込期限	10月20日(金) *エントリー受付開始日時は決定し次第、スポーツエイド・ジャパン公式サイト、フェイスブックにてお知らせ
大会事務局	NPO法人スポーツエイド・ジャパン内 大会事務局 〒350-0455 埼玉県入間郡毛呂山町阿諏訪1221 TEL/049-294-5603 080-5085-5603 FAX/049-298-7788 E-mail info@sportsaid-japan.org URL http://sportsaid-japan.org

【チェックポイント】

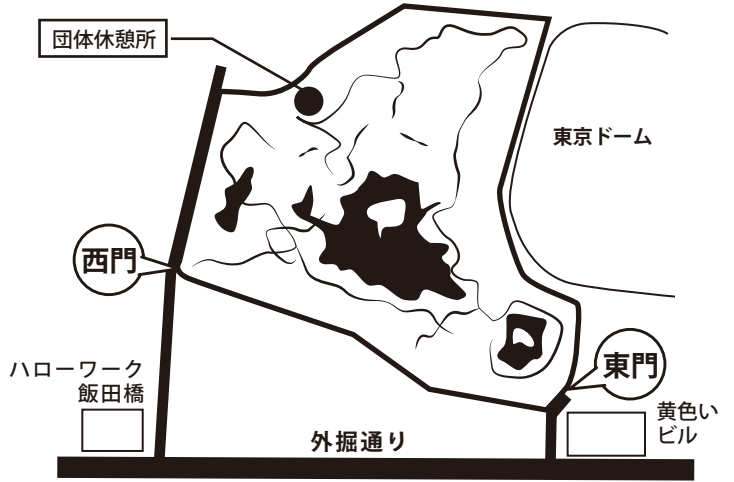
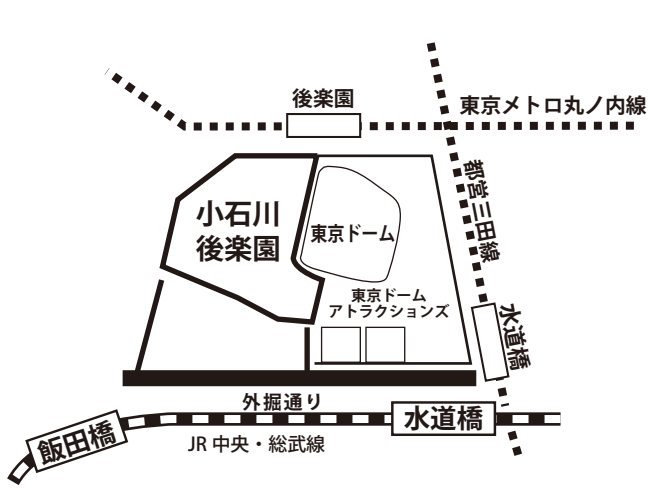
チェックポイント (CP)	場所・名称	距離
START	水戸藩屋敷跡／小石川後樂園	
CP 1	日本橋／元標広場	4.0km
CP 2	千住宿／水戸街道起点標柱	13.8km
CP 3	新宿／日枝神社前	21.1km
CP 4	松戸宿／本陣跡地碑	25.9km
CP 5	小金宿／旧旅籠 玉屋	32.5km
CP 6	我孫子宿／本陣跡標柱	44.5km
CP 7	取手宿／旧本陣 染谷家住宅	50.8km
CP 8	藤代宿／本陣跡 (本陣松)	57.8km
CP 9	若柴宿／金龍寺前	62.8km
CP 10	牛久宿／本陣跡解説板	67.2km
CP 11	荒川沖宿／旧旅籠 佐野屋	74.9km
CP 12	中村宿／陣跡前	78.0km
CP 13	土浦宿／大塚家本陣跡標柱	82.2km
CP 14	中貫宿／旧本陣	87.0km
CP 15	稲吉宿／旧本陣	90.3km
CP 16	府中宿／丁子屋	97.1km
CP 17	竹原宿／竹原神社前	102.3km
CP 18	片倉宿／旧旅籠 かど屋	107.7km
CP 19	小幡宿／法円字前	112.0km
CP 20	長岡宿／木村家住宅	118.5km
CP 21	水戸宿／江戸街道起点標柱	127.2km
GOAL	水戸城／大手門広場	129.2km

【注意事項】

- コース上に誘導員はいません。間違いやすい箇所も多いので、地図を確認しながら進んでください。印刷した地図は大会約 10 日前にお送りします。その他、主催者が google で作成したコースマップを公開します (スポーツエイド・ジャパン公式サイト、フェイスブックからアクセス可)。
- 設定したチェックポイント (21ヶ所) を必ず通過してください。その際、到着時刻をスマートフォンから大会専用フォームに入力してください。入力がないと記録となりませんのでご注意ください。また、途中で終了する際も大会専用フォームに DNF の入力をしてください。
- 荷物はすべて背負って進んでください。主催者による荷物預かり、搬送はありません。
- 車両の通行量が多い区間、歩道のない区間もあります。歩行者として交通法規を遵守し、安全最優先で進んでください。
- 主催者が指定する歩行区間がありますので必ず守ってください。都市部、市街地等歩行者の多い混み合った場所も走らないでください。
- ライト 2 個以上、予備の電池またはバッテリー、背面の反射材、点滅灯は必携装備です。日没後は速やかにそれらを装着し、安全な夜間走行に努めてください。また、ライトや反射材、点滅灯は十分な視認性があるものとし、それらが満たされていない場合は失格となります。
- 夜間は、沿道住民に迷惑となるような大きな音や話声は控えてください。
- コンビニエンスストア等がない区間もあります。行動食、水分は常に携帯してください。
- 主催者から連絡をする場合がありますので、携帯電話を通話可能な状態にしておいてください。
- 大会開催前や大会開催中でも危険が及ぶような天候の悪化や自然災害等でコース、大会日程を変更をすることもあります。その場合は主催者の指示に従ってください。

【スタート会場】

小石川後楽園 東京都文京区後楽 1-6-6



小石川後楽園は水戸徳川家初代藩主・徳川頼房が江戸時代・寛永6年(1629年)に江戸の中屋敷(明暦の大火後に上屋敷)に築造し、2代藩主・光圀の修治により完成した大名庭園です。現在は都立庭園であり、国の特別史跡及び特別名勝に指定されています。
 ※駐車場はありません。ペットを連れて入園はできません

【コース】

最大標高	36m
最小標高	0m
累積標高(上り)	684m
累積標高(下り)	668m

