ふくしまから
はじめよう。
Future From Fukushima.

第2回

うつくしま、ふくしま。ジャーニーラン

251Kコースマップ

2019 9.14(土)～9.16(月・祝)

コース全体図

スタート付近拡大図

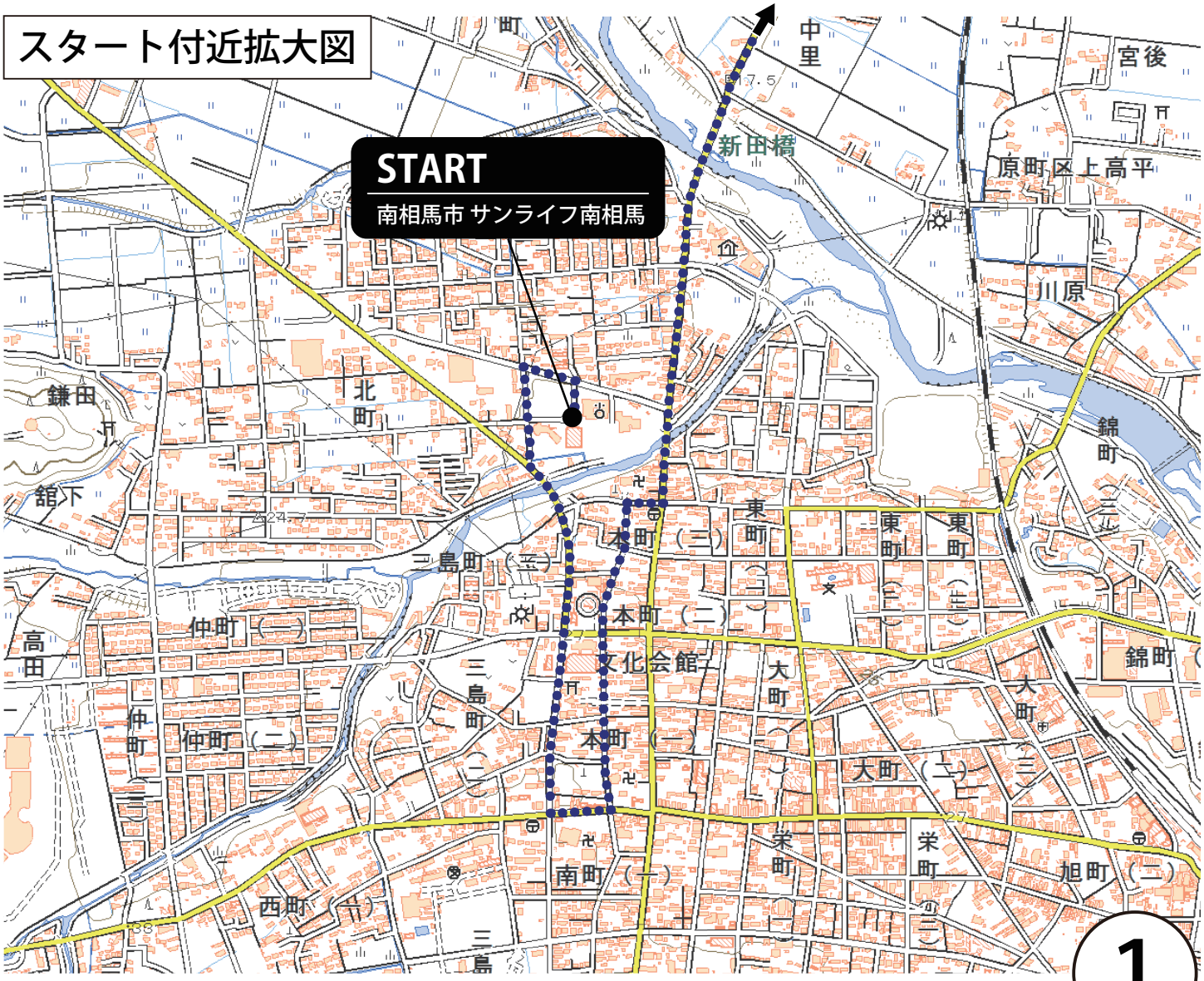

第２回 うつくしま、ふくしま。ジャーニーラン

251K

1

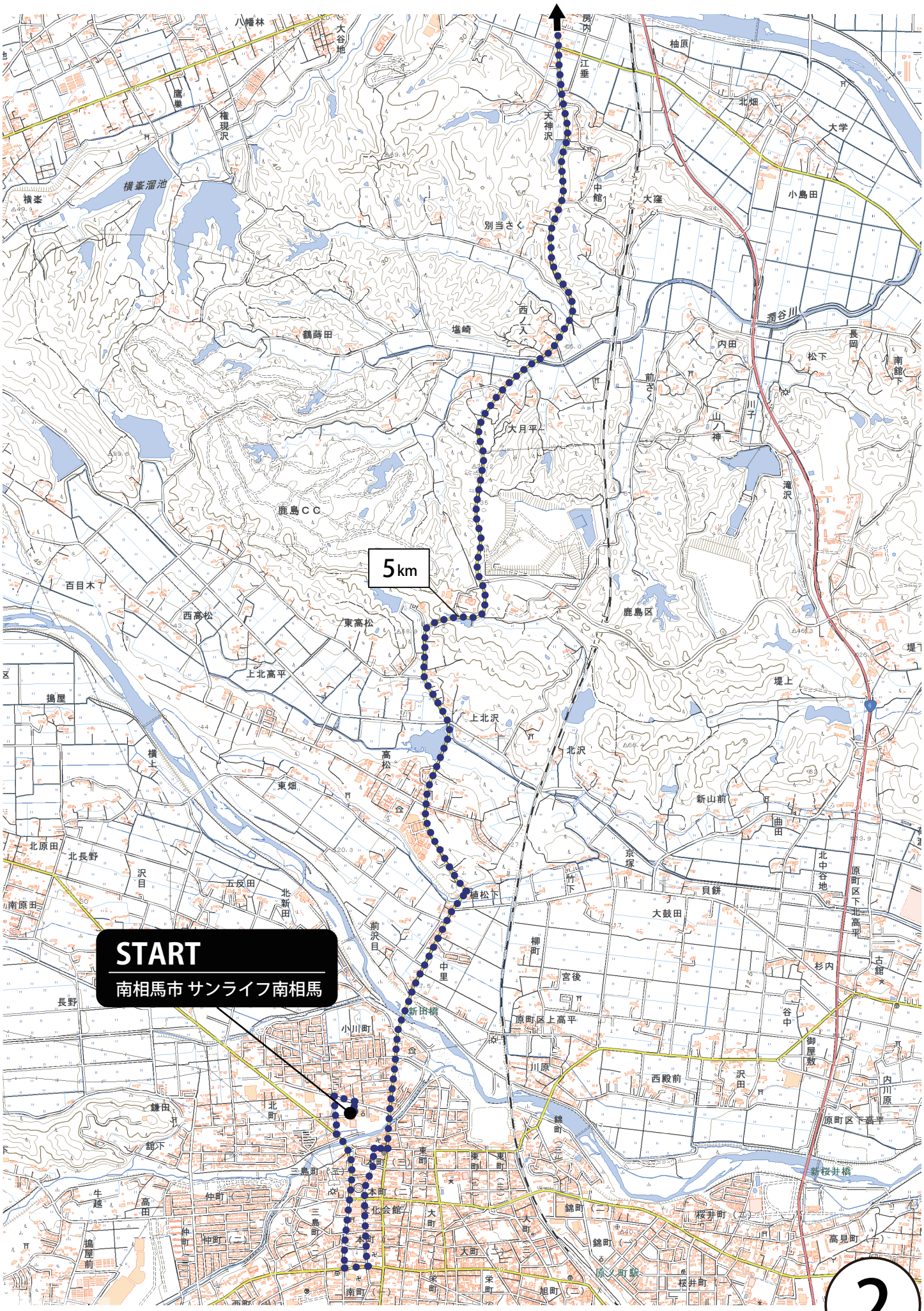

第２回 うつくしま、ふくしま。ジャーニーラン

251K

2

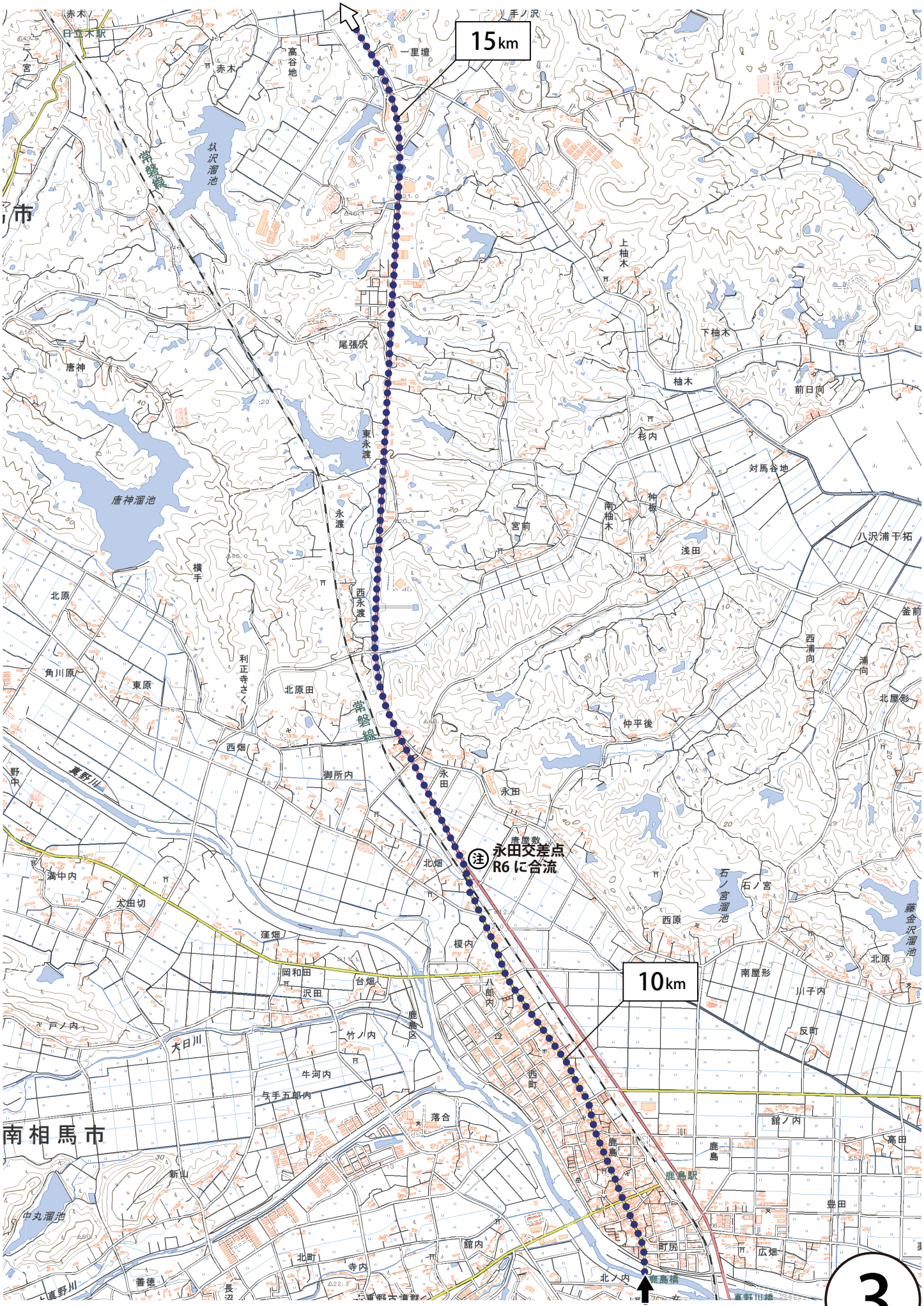

0 500 1000 1500 2000m

第2回 うつくしま、ふくしま。ジャーニーラン

251K

3

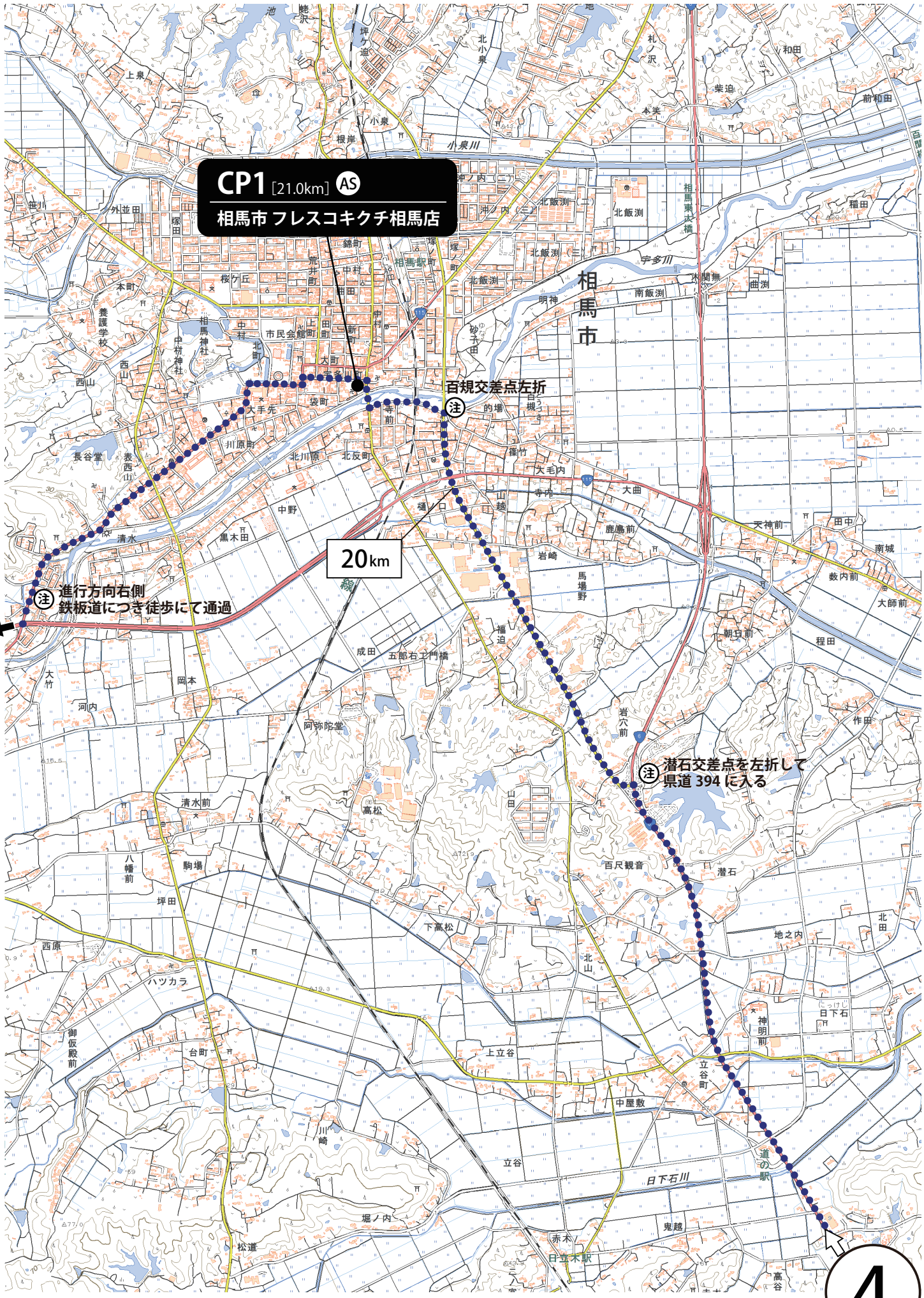

第 2 回 うつくしま、ふくしま。ジャーニーラン

251K

4

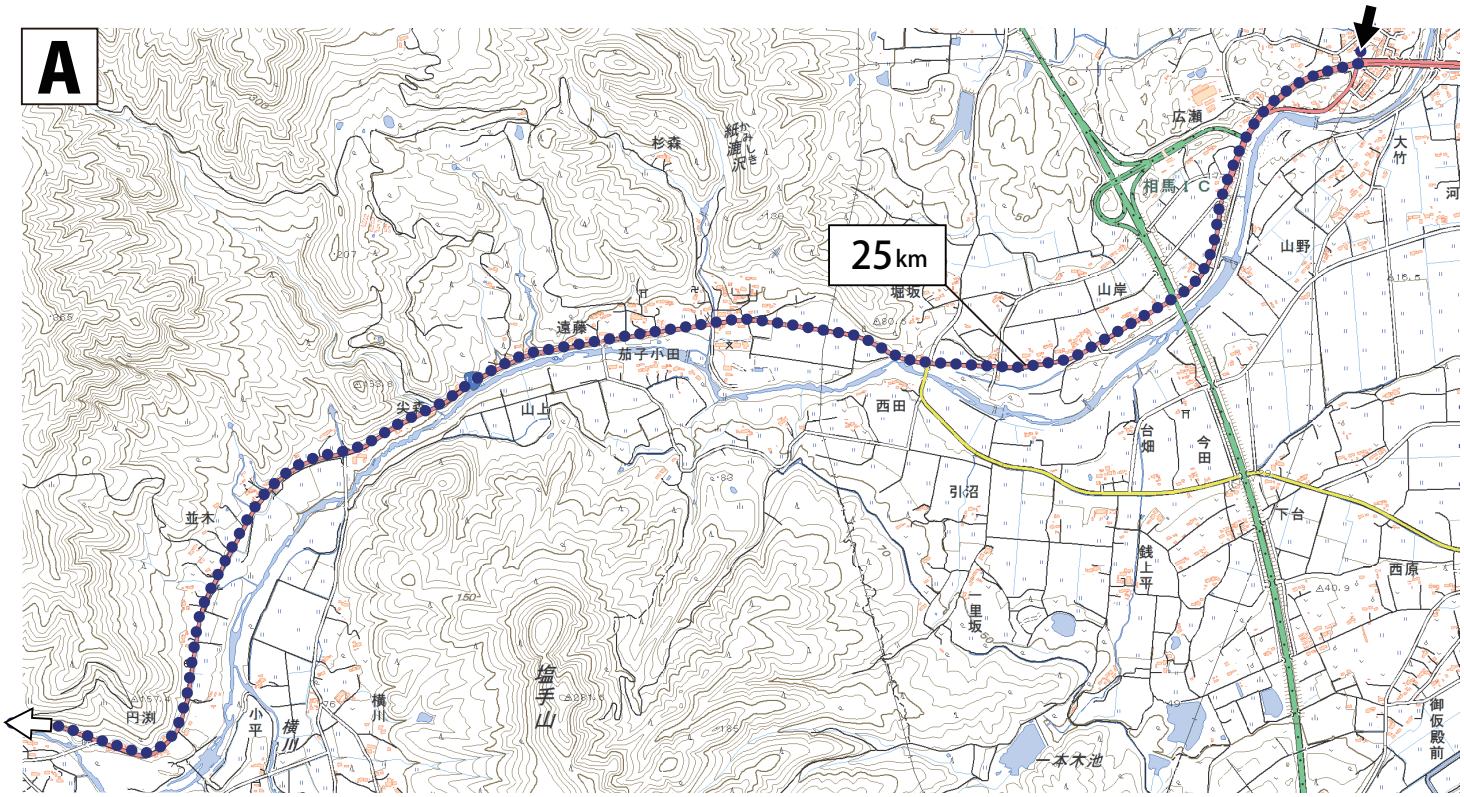

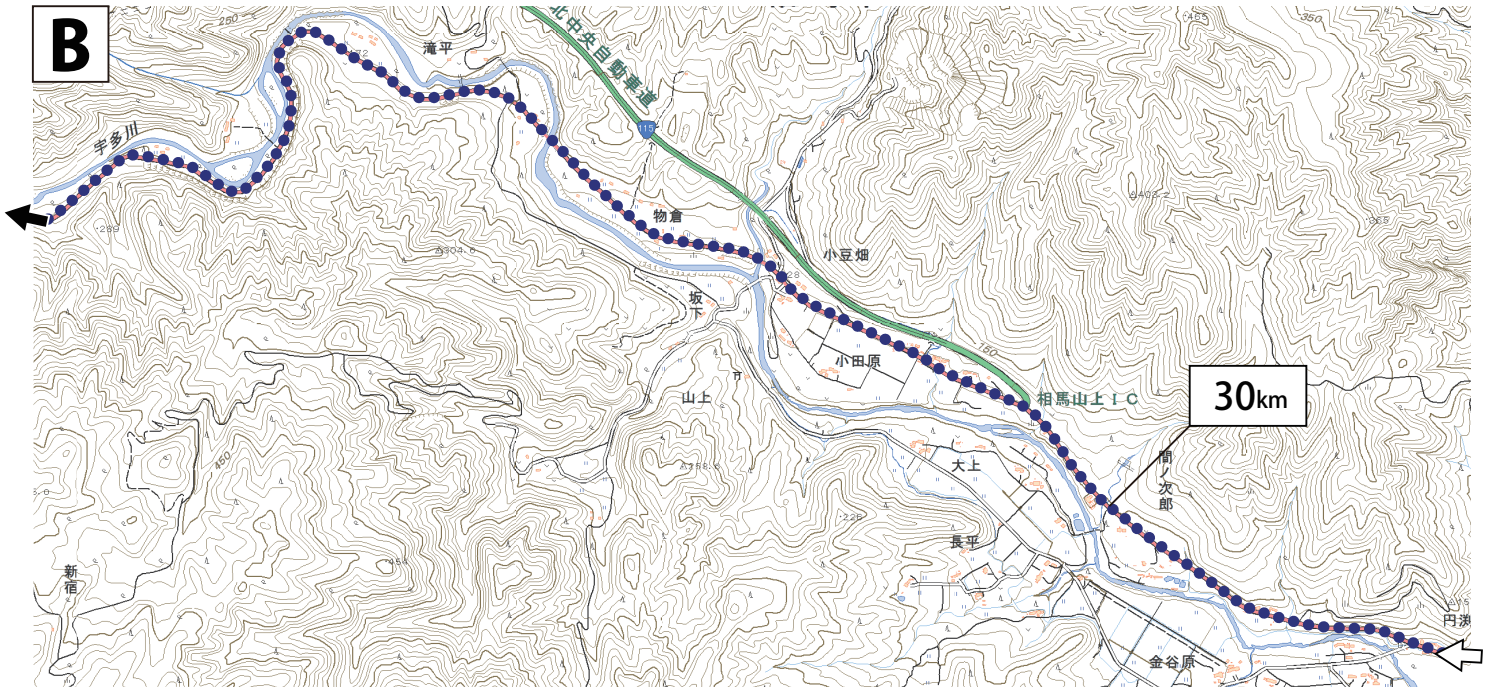

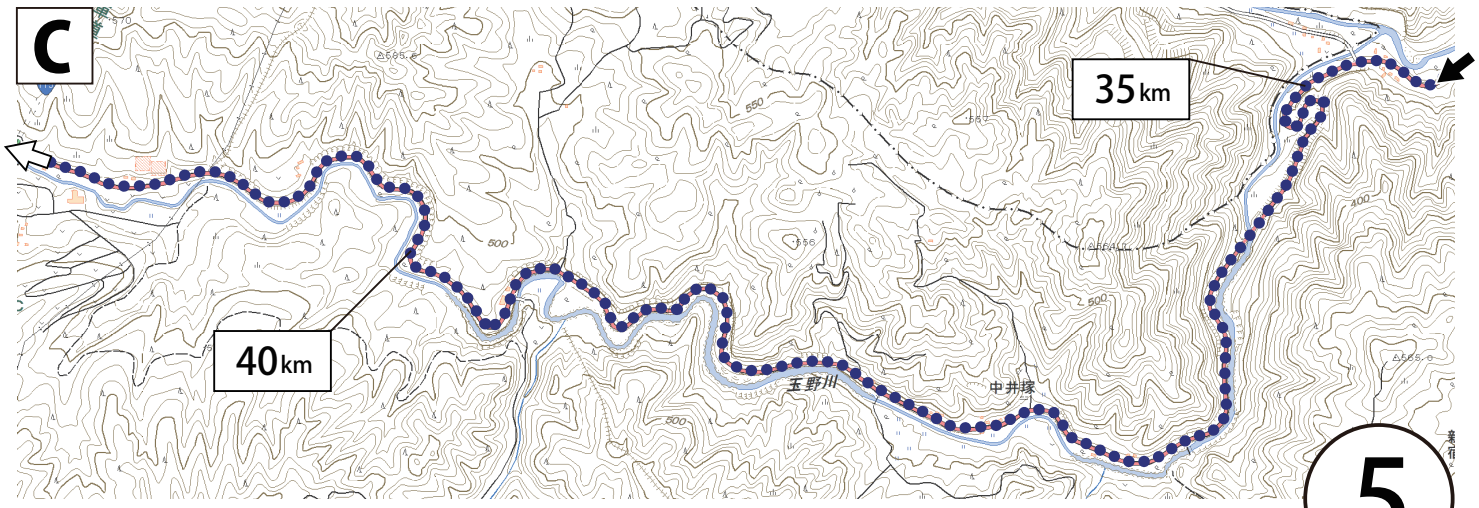

0 500 1000 1500 2000m

第２回 うつくしま、ふくしま。ジャーニーラン
251K

5

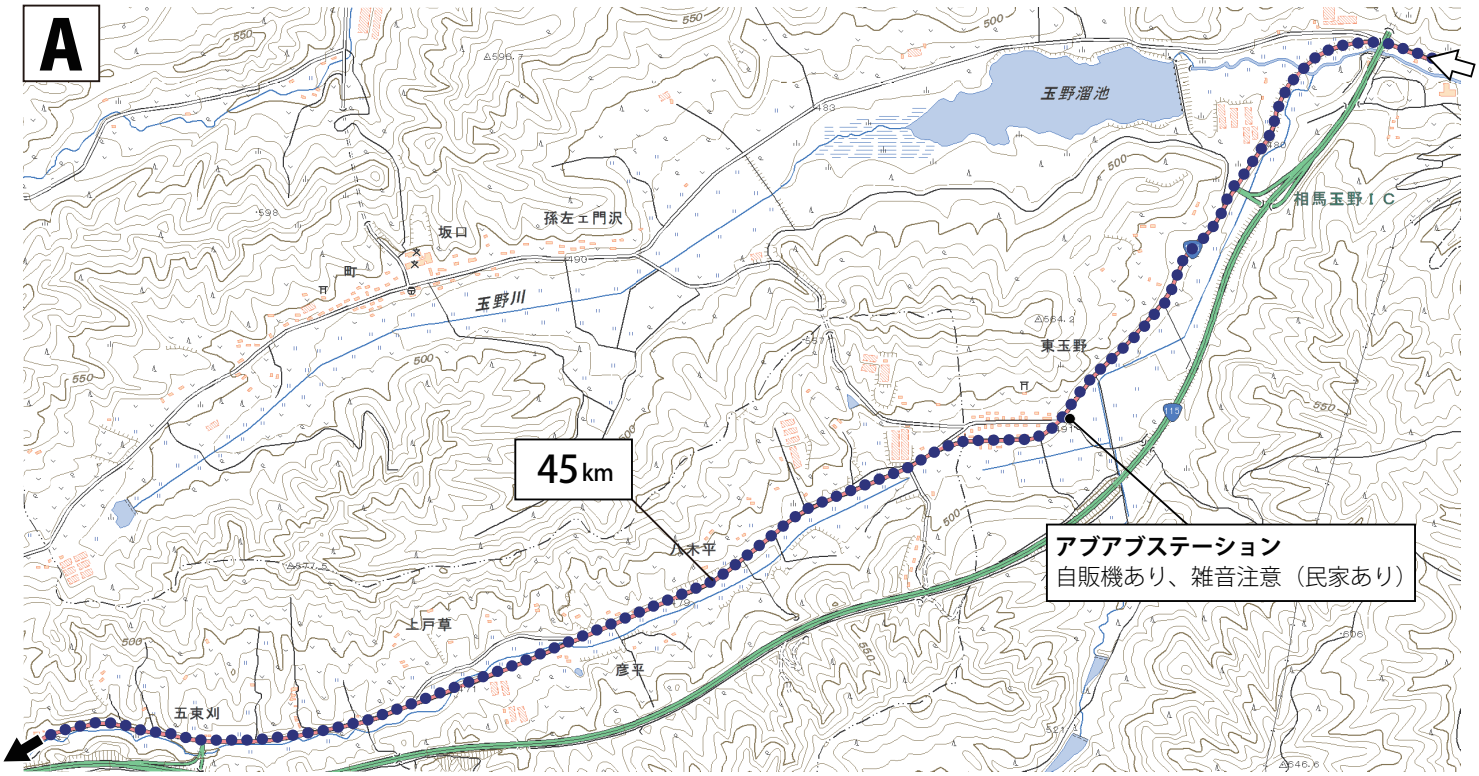

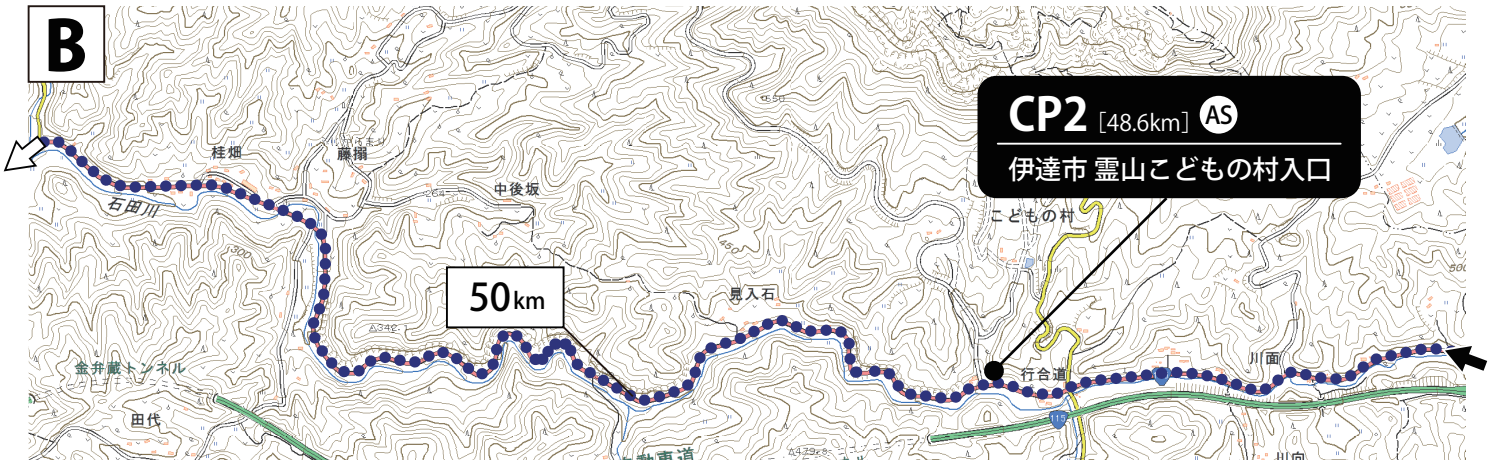

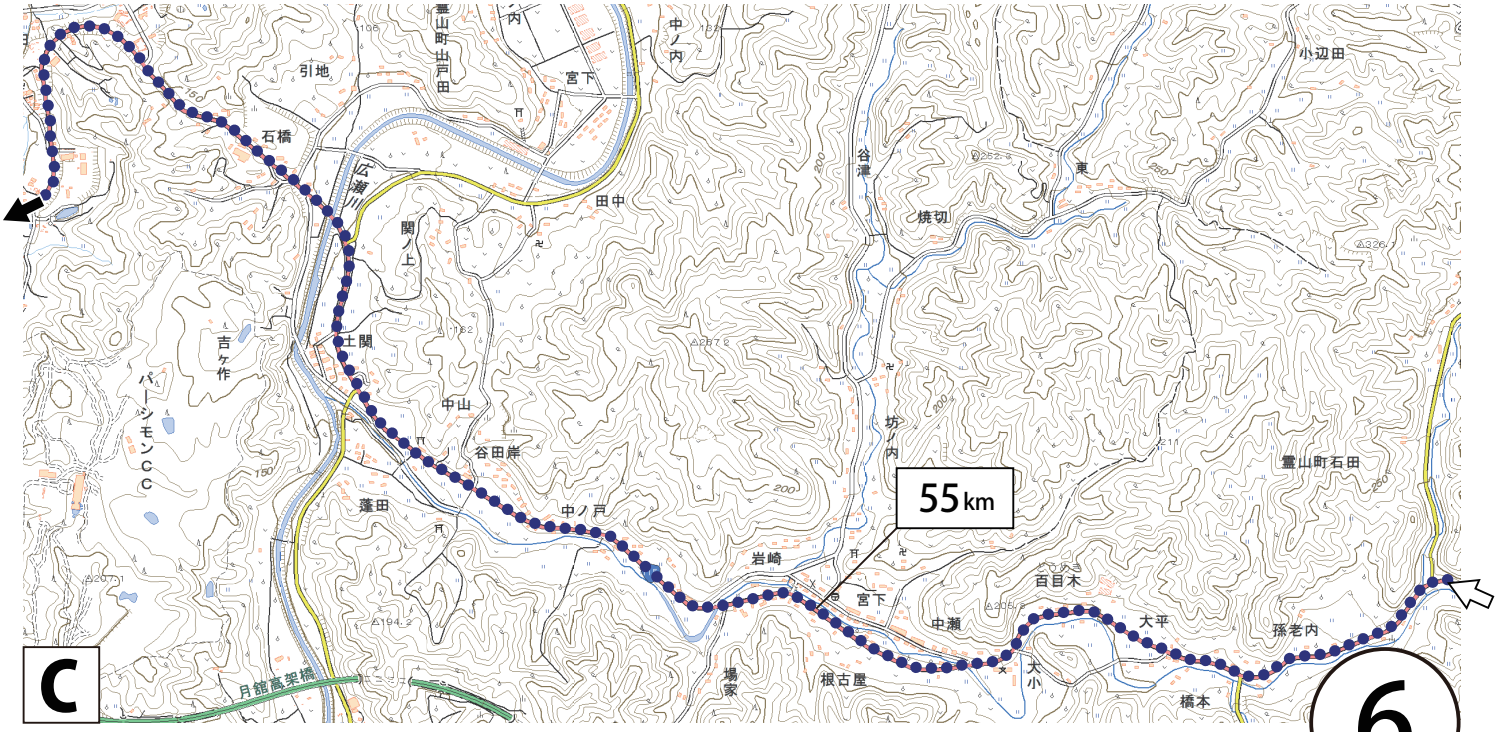

0 500 1000 1500 2000m

A

60km

B

70km

65km

0 500 1000 1500 2000m

第２回 うつくしま、ふくしま。ジャーニーラン

251K

7

第2回 うつくしま、ふくしま。ジャーニーラン
251K

8

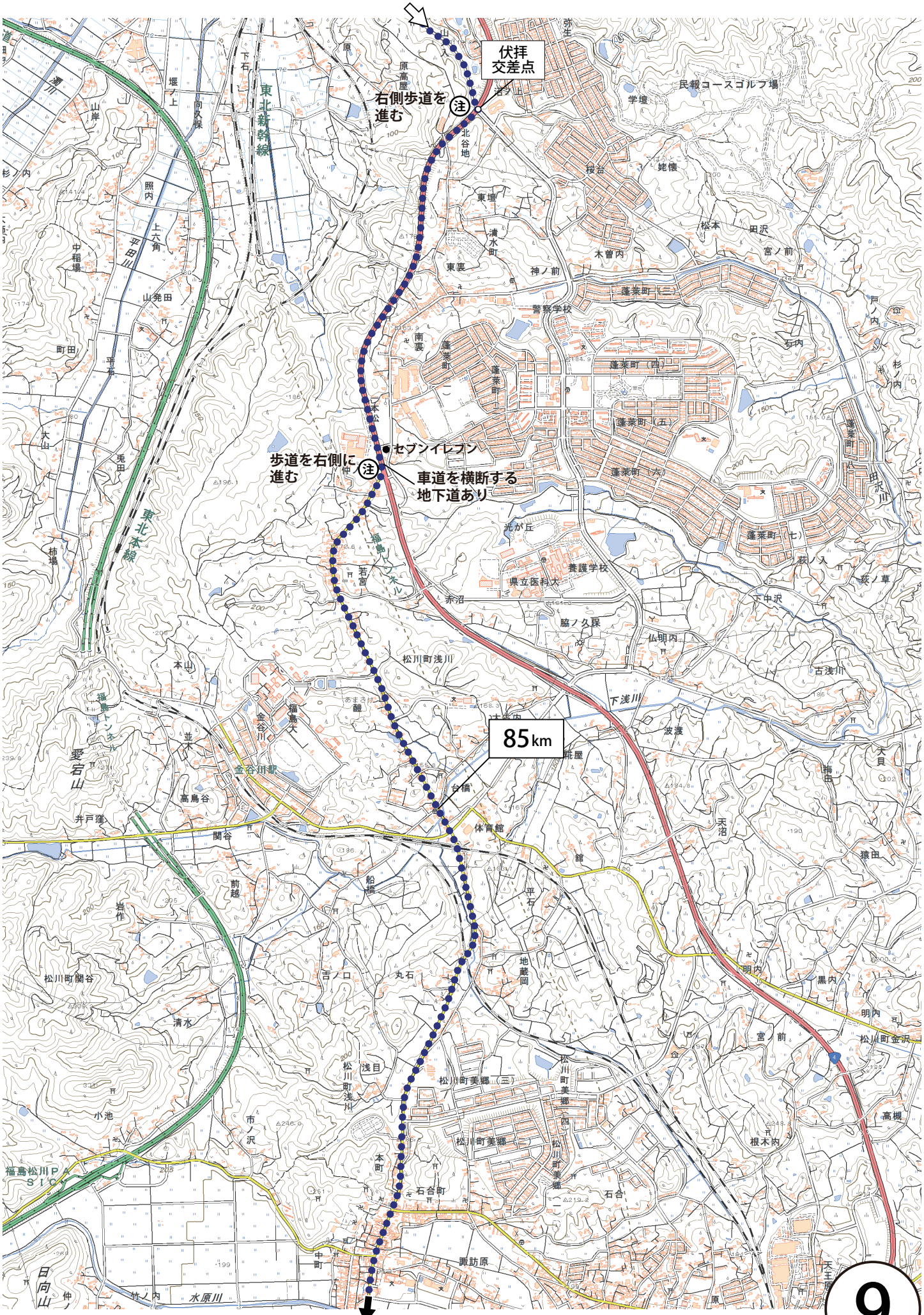

第２回 うつくしま、ふくしま。ジャーニーラン
251K

9

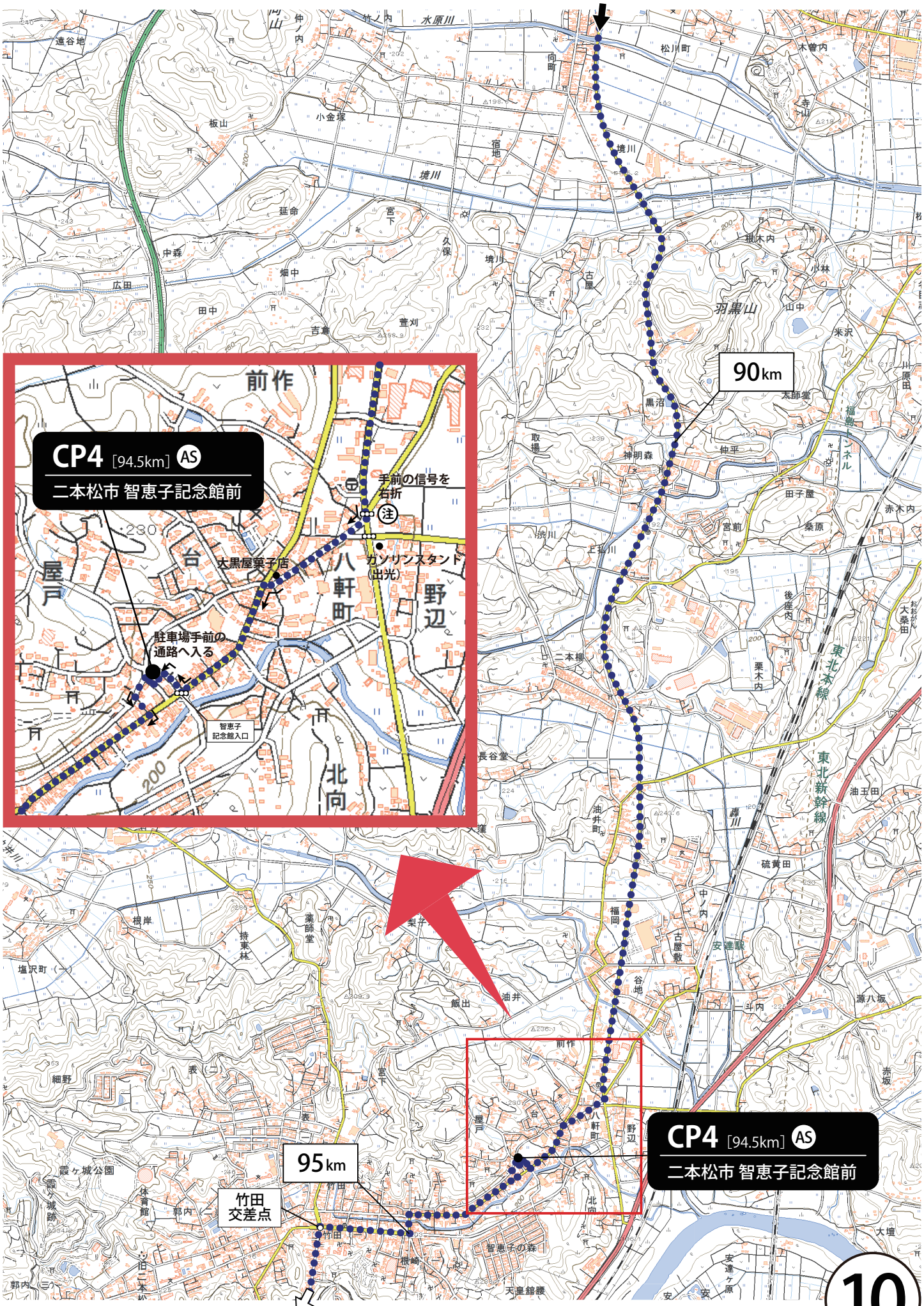
CP4 [94.5km] AS
二本松市 智恵子記念館前
手前の信号を
右折
注
ガソリンスタンド
(出光)
大黒屋菓子店
駐車場手前の
通路へ入る
智恵子
記念館入口
前作
屋戸
台
八軒町
野辺
北向
90km
95km
竹田
交差点
CP4 [94.5km] AS
二本松市 智恵子記念館前
0
500
1000
1500
2000m

第2回 うつくしま、ふくしま。ジャーニーラン

251K

11

第2回 うつくしま、ふくしま。ジャーニーラン

251K

12

第2回 うつくしま、ふくしま。ジャーニーラン

251K

13

地下道通る

125km

右折して
R49に入る

注

洋服の青山

120km

CP6 [122.0km] RP
郡山市 まねきの湯

コース拡大図

若葉町
交差点

こちらの道を
通行する

注

南側の歩道を
通行する

階段

CP6 [122.0km] RP
郡山市 まねきの湯

0 500 1000 1500 2000m

第2回 うつくしま、ふくしま。ジャーニーラン

251K

15

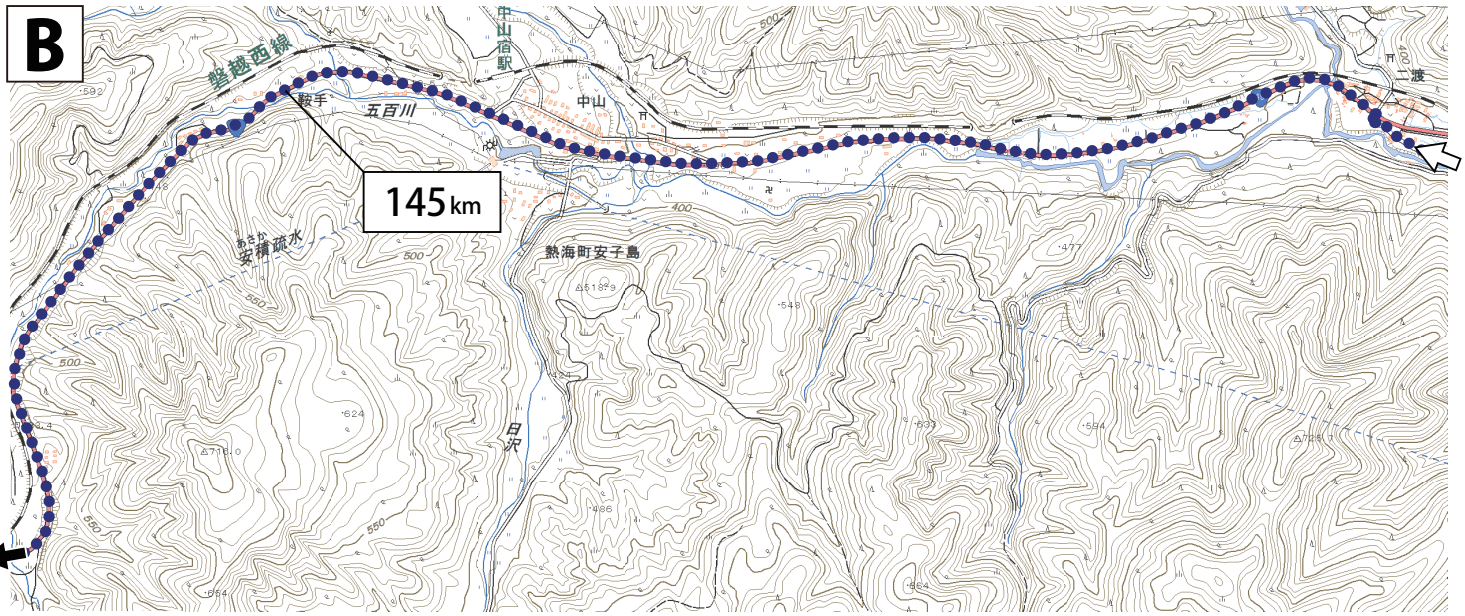

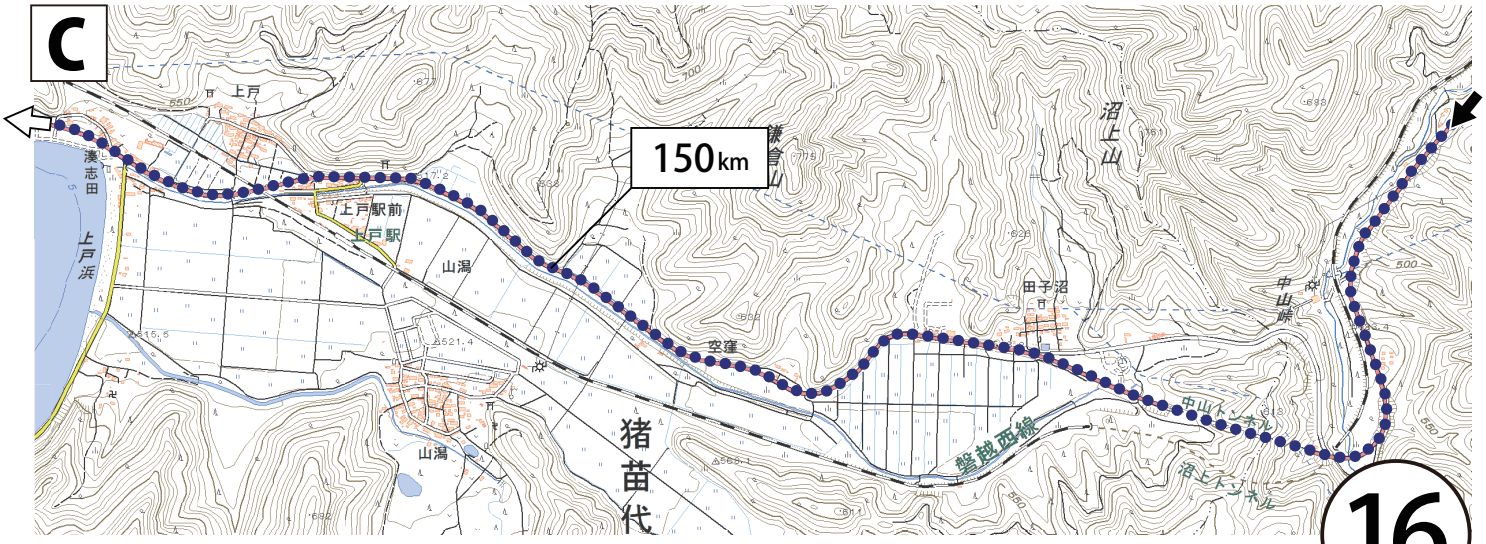

0 500 1000 1500 2000m

第2回 うつくしま、ふくしま。ジャーニーラン

251K

17

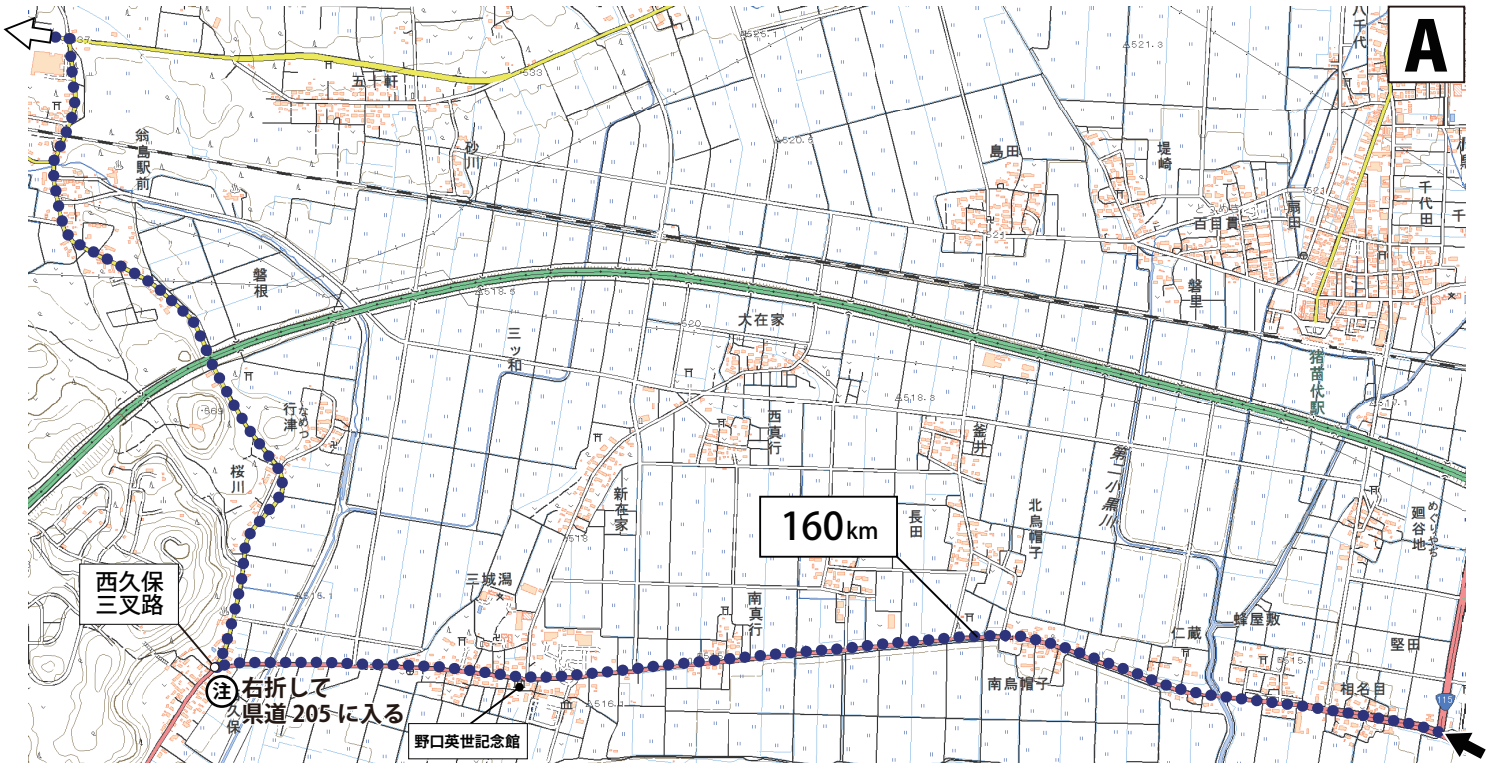

0 500 1000 1500 2000m

第 2 回 うつくしま、ふくしま。ジャーニーラン
251K

18

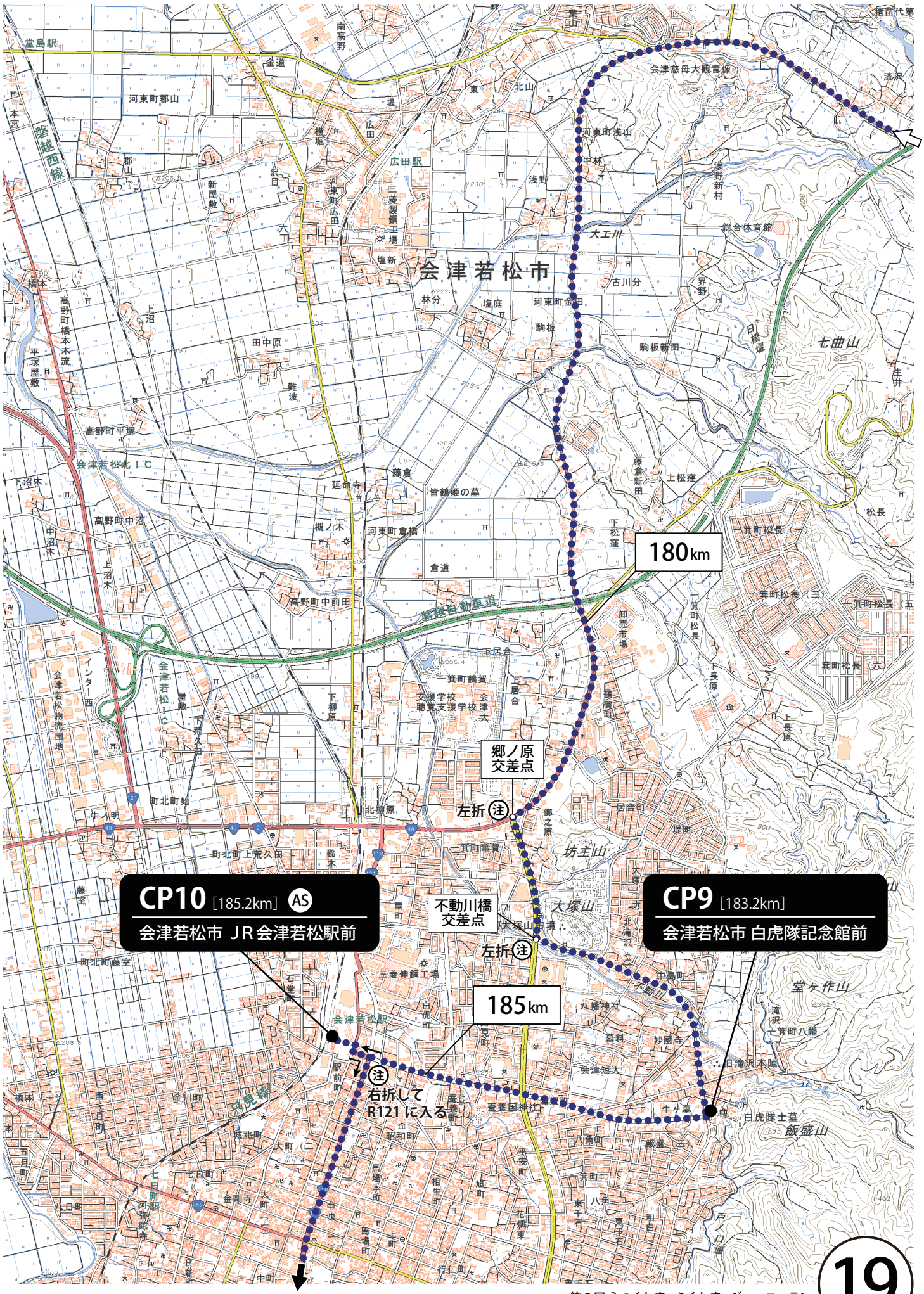

第２回 うつくしま、ふくしま。ジャーニーラン
251K

19

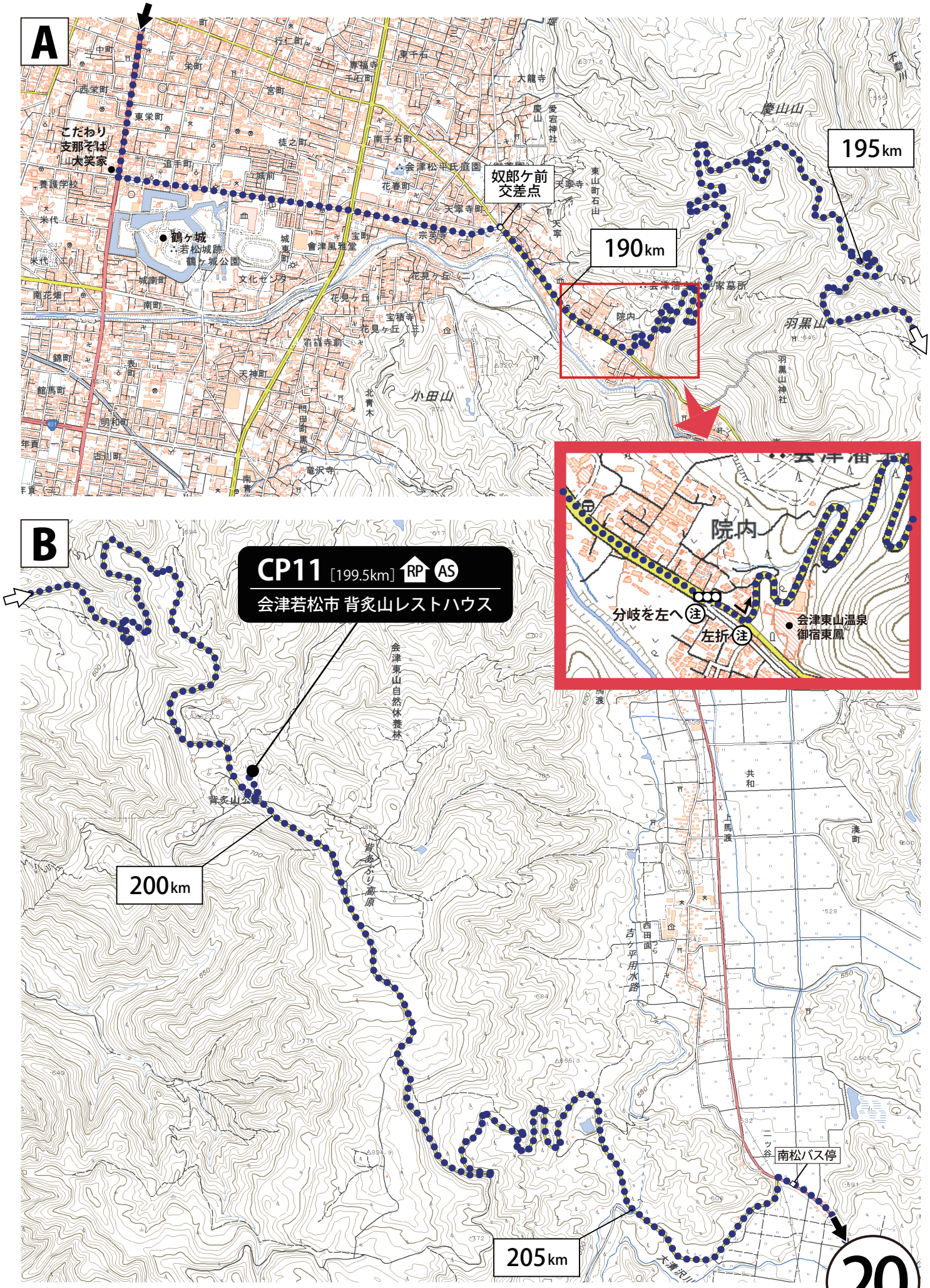
A
こだわり
支那そば
大笑家
鶴ヶ城
若松城跡
鶴ヶ城公園
会津松平氏庭園
奴郎ケ前
交差点
190km
195km
慶山山
羽黒山
小田山
院内
会津藩
分岐を左へ 注
左折 注
会津東山温泉
御宿東鳳
B
CP11 [199.5km] RP AS
会津若松市 背炙山レストハウス
200km
205km
南松バス停
0
500
1000
1500
2000m

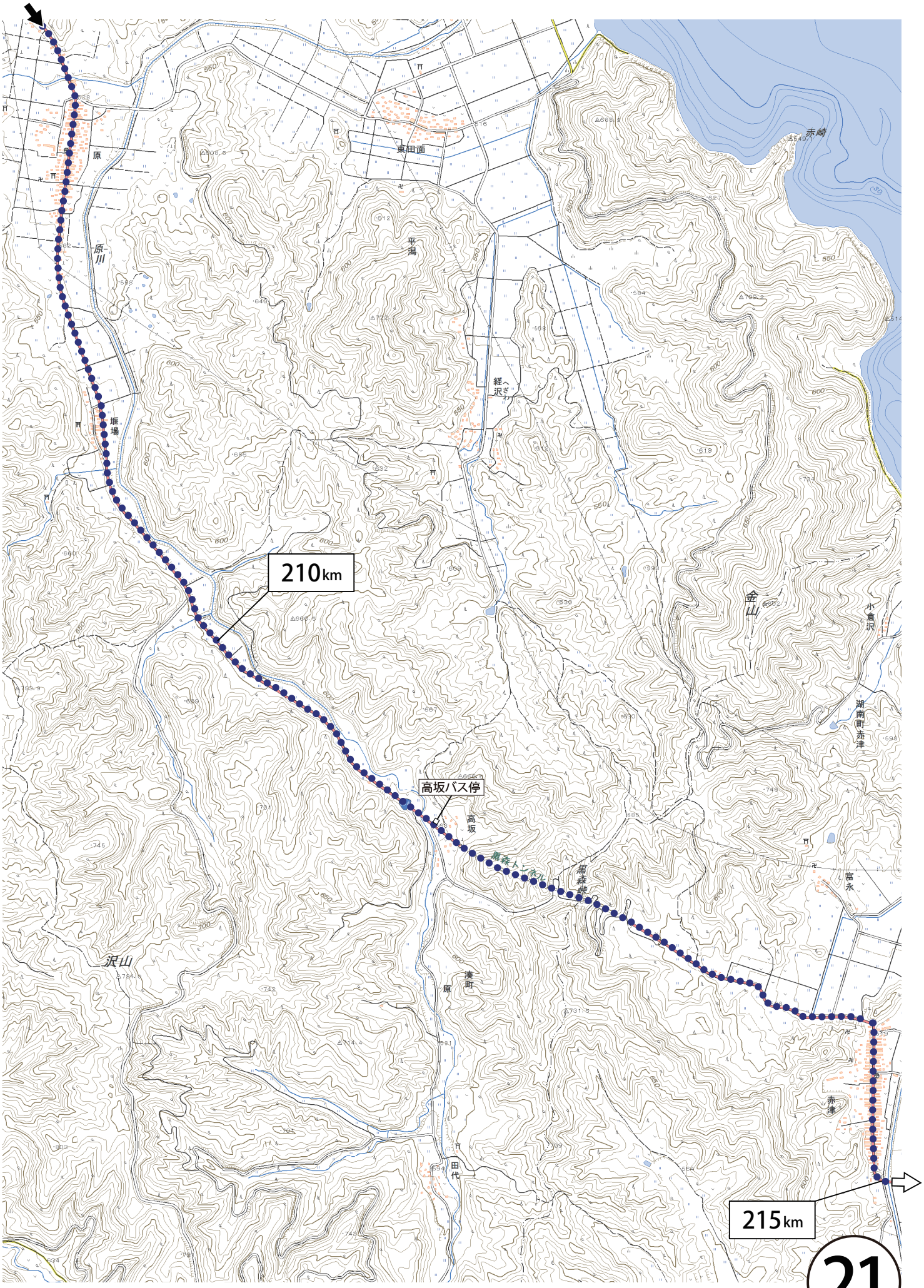

0 500 1000 1500 2000m

第2回 うつくしま、ふくしま。ジャーニーラン
251K

21

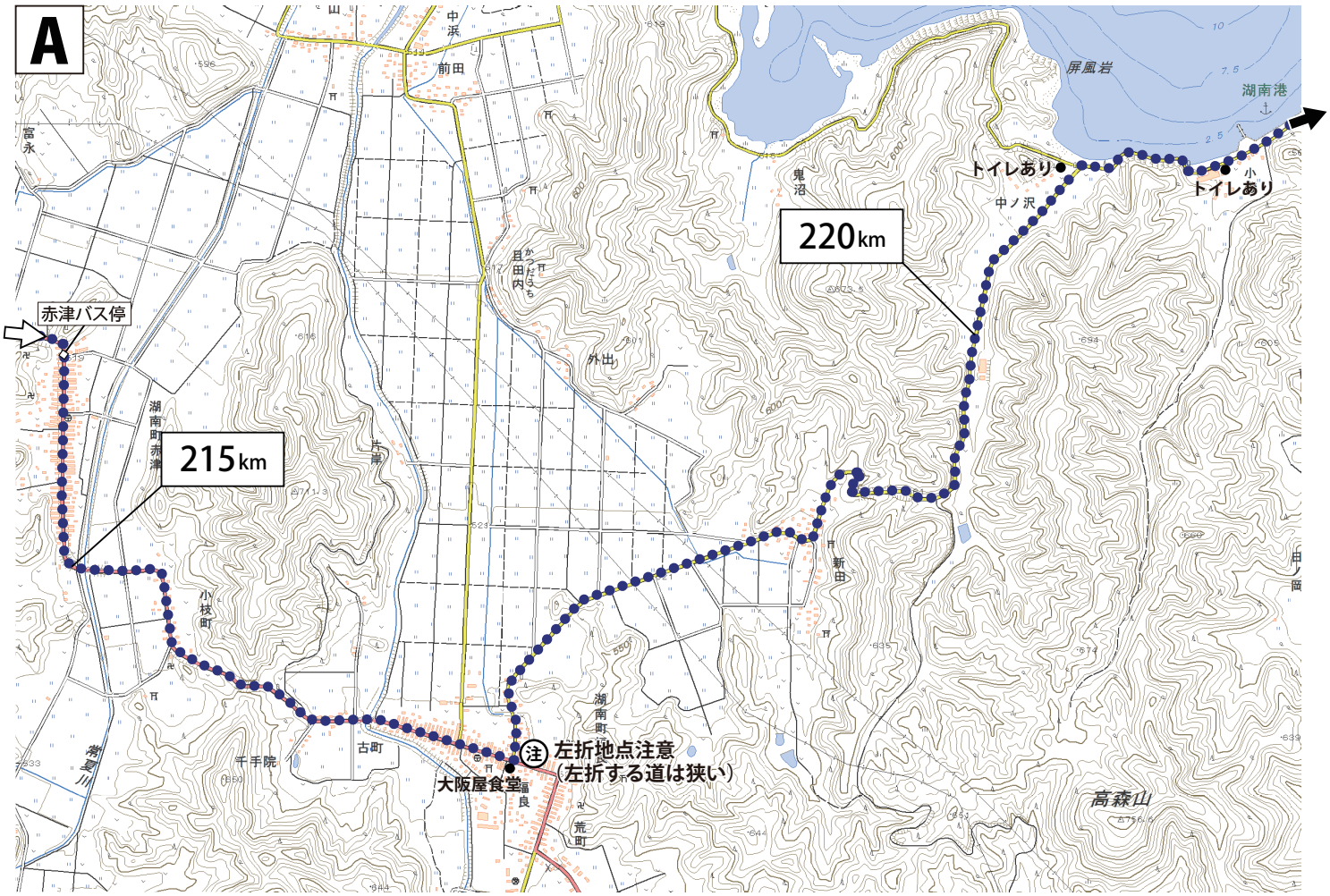

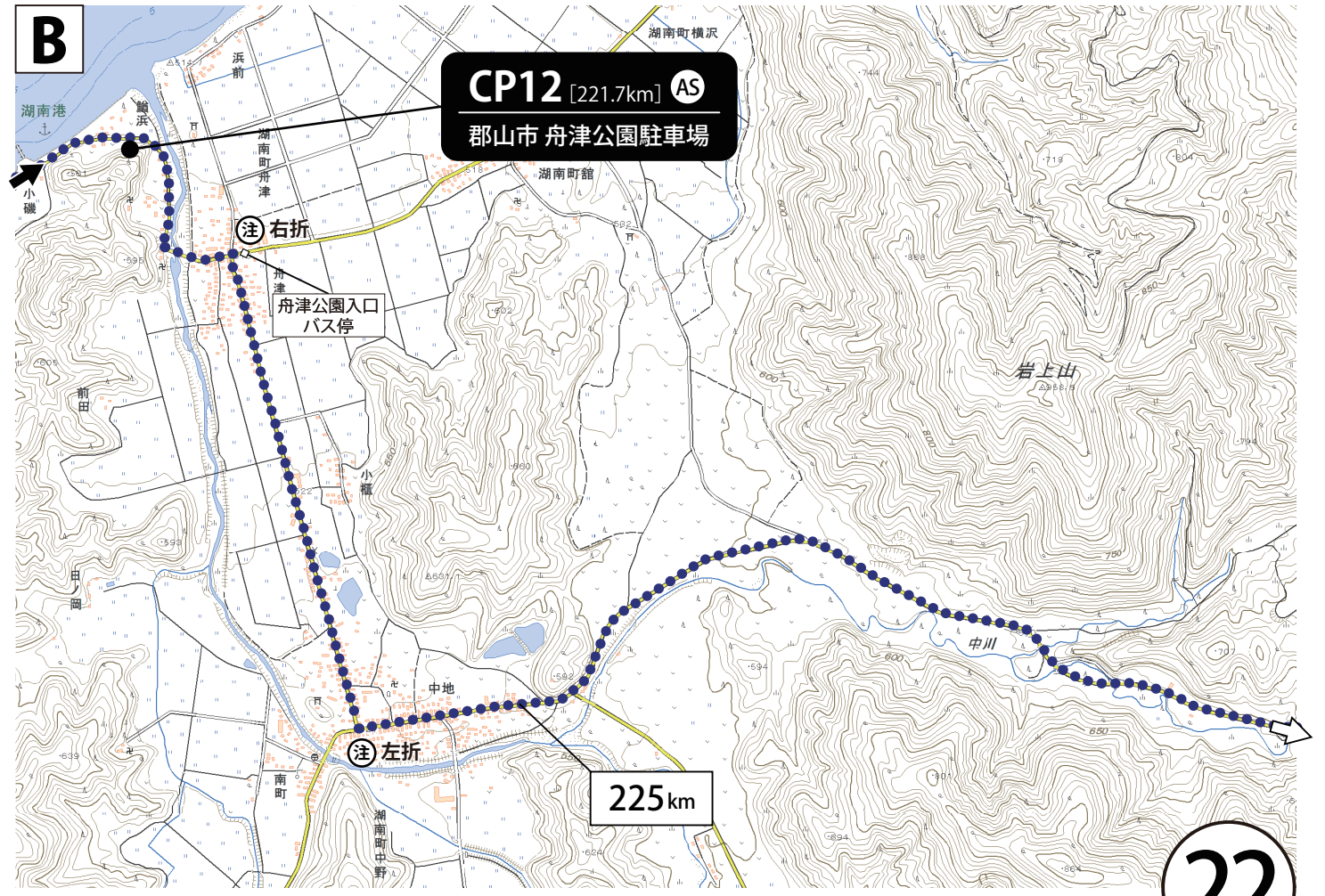

0 500 1000 1500 2000m

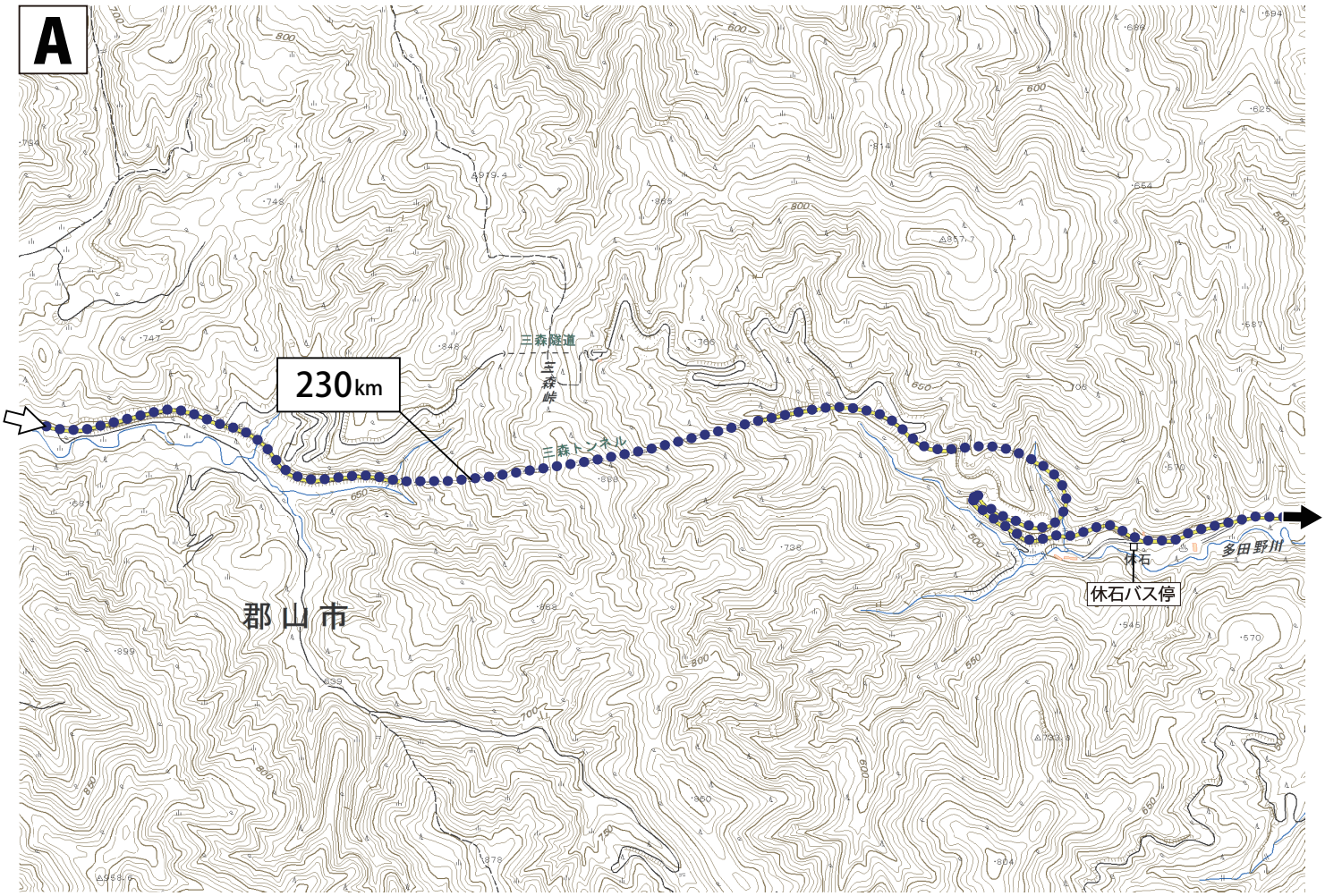

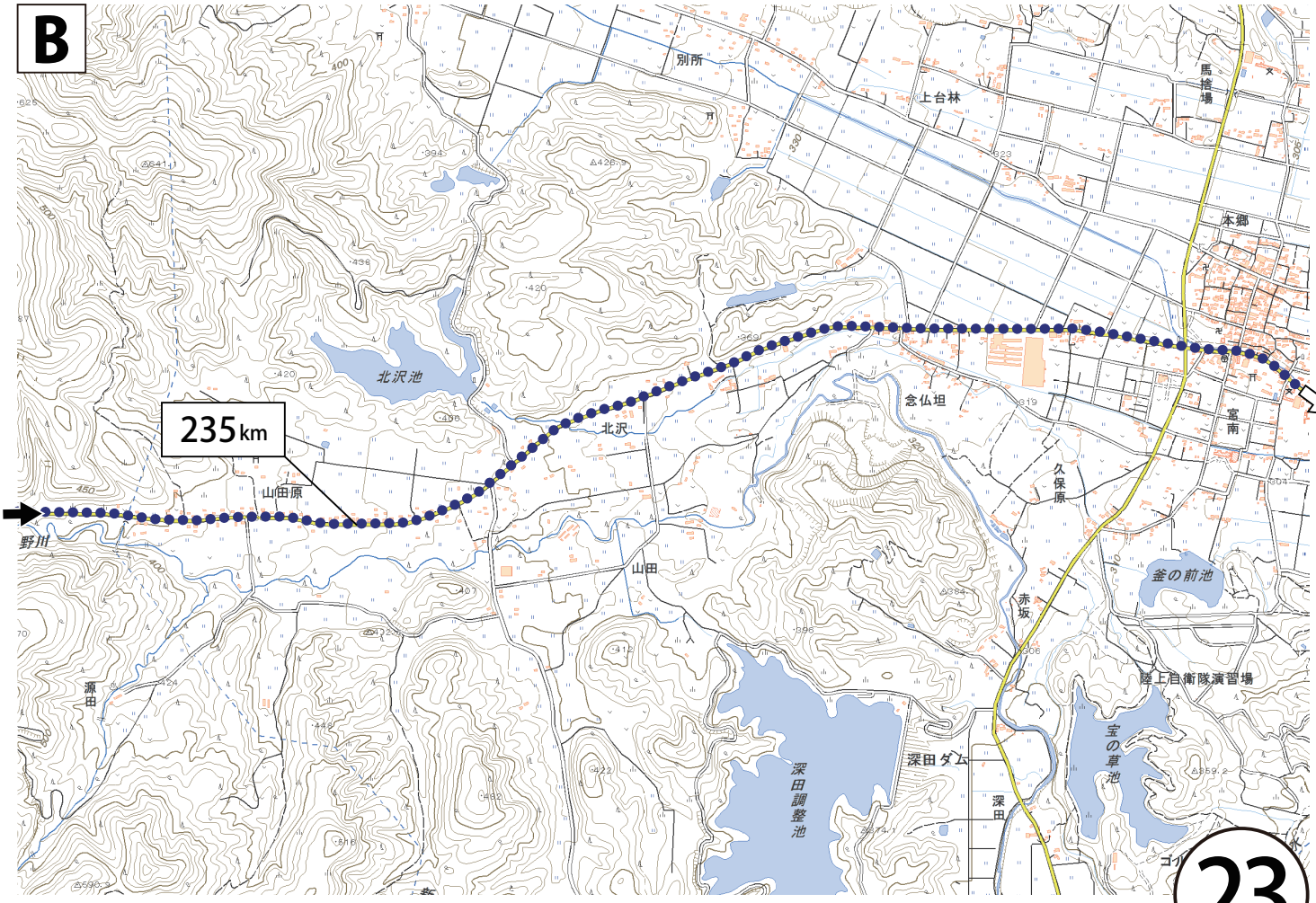

0 500 1000 1500 2000m

第2回 うつくしま、ふくしま。ジャーニーラン

251K

23

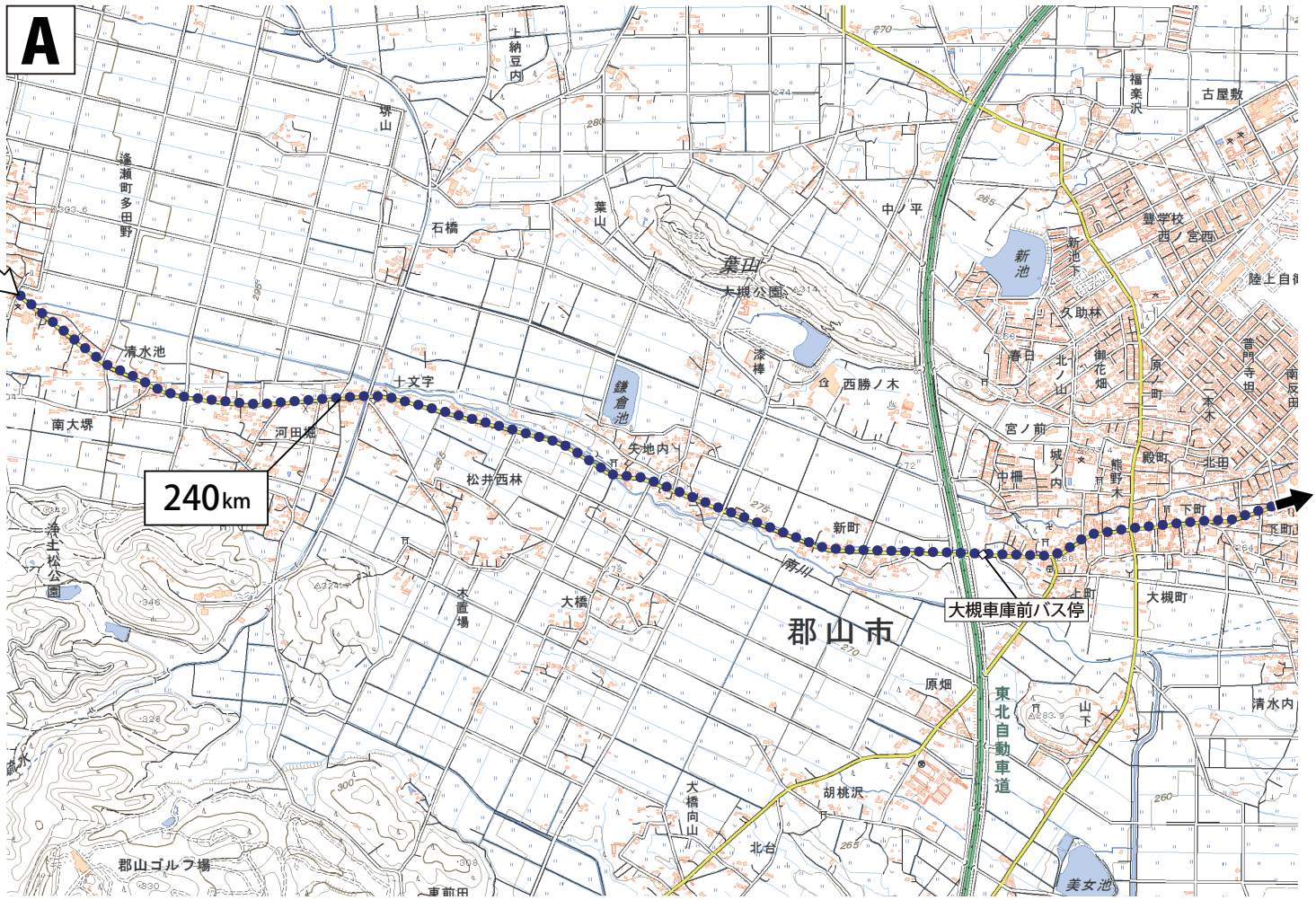

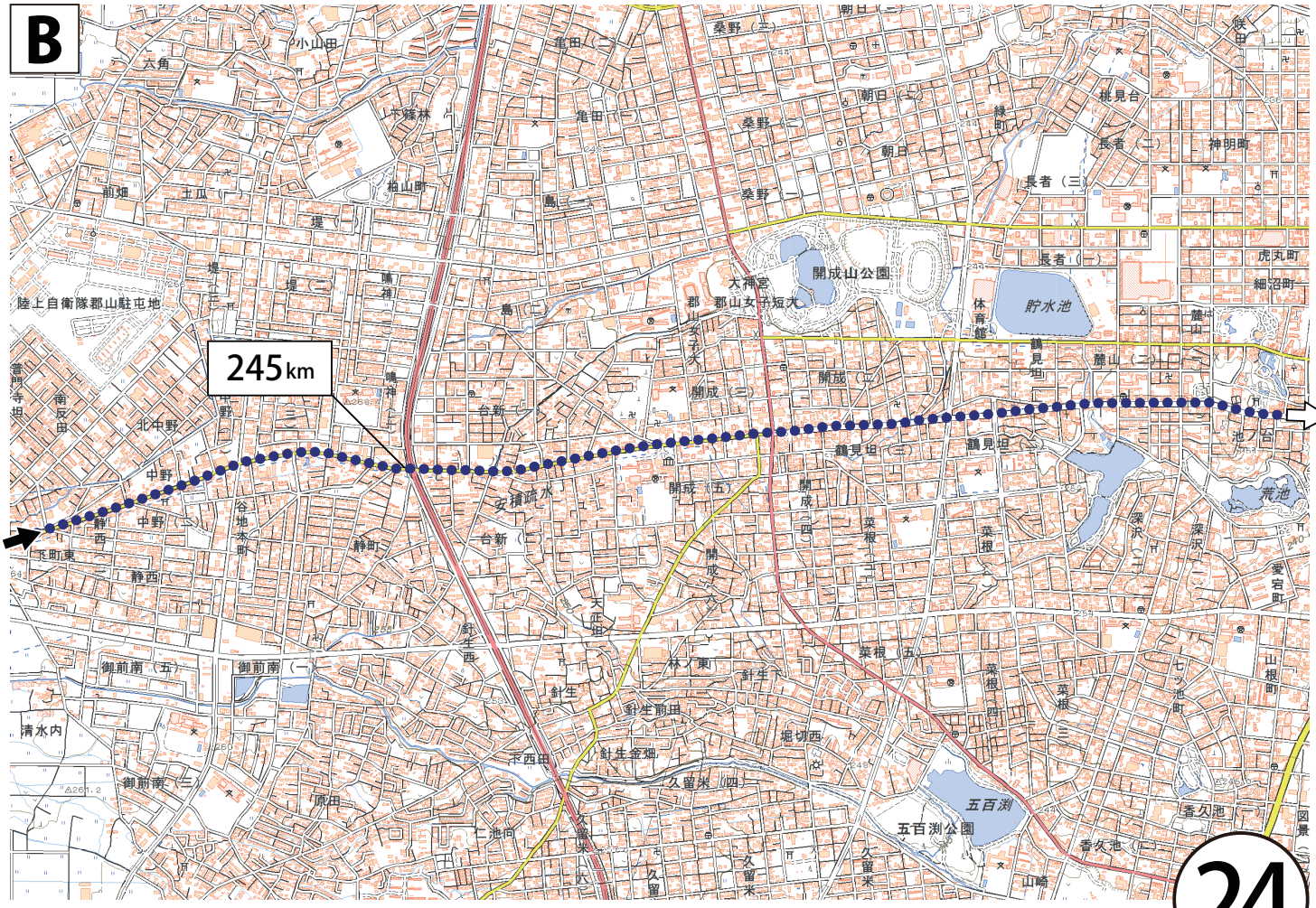

0 500 1000 1500 2000m

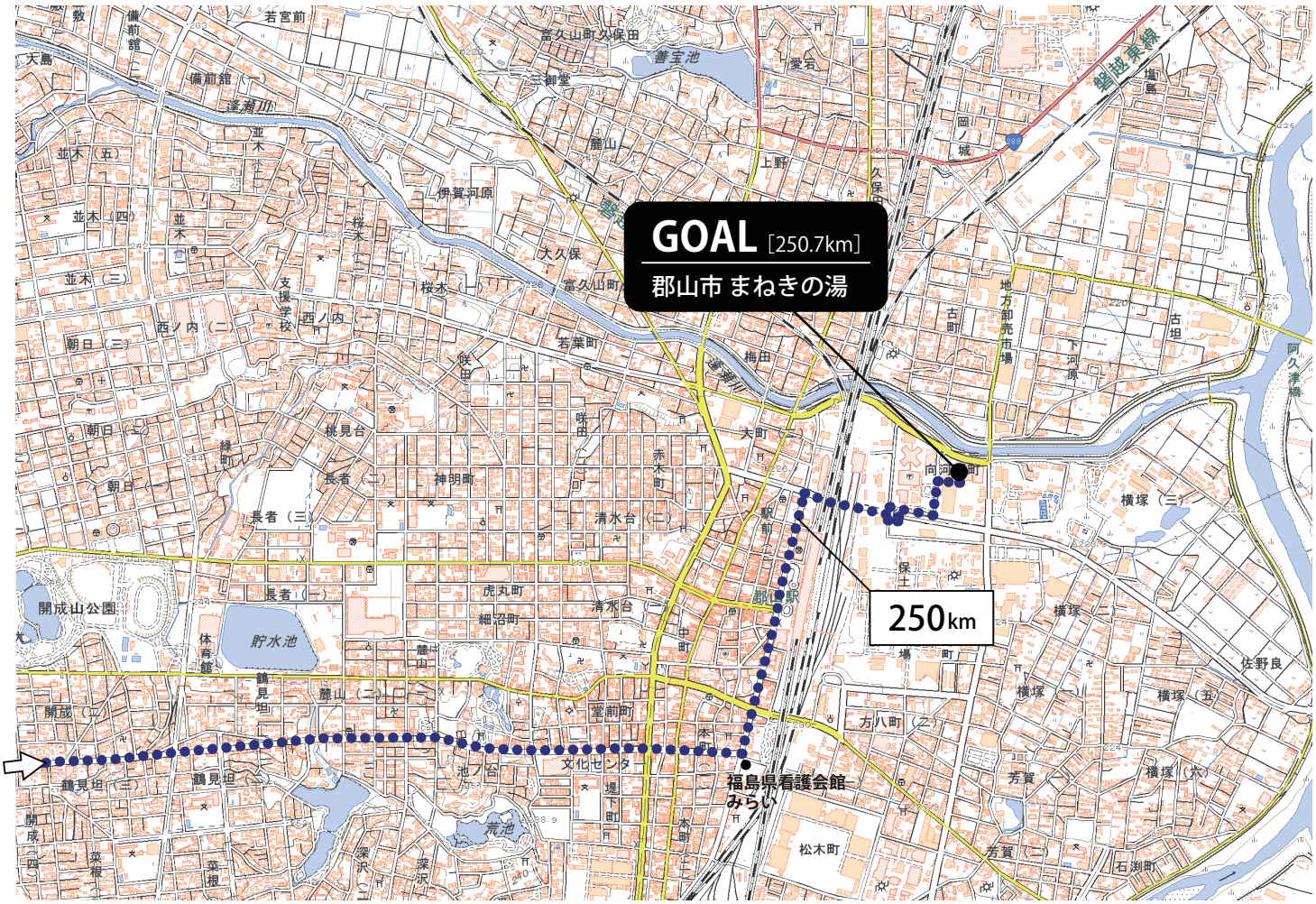

ゴール付近拡大図

0 500 1000 1500 2000m

第２回 うつくしま、ふくしま。ジャーニーラン
251K

25

634

第2回うつくしま、ふくしま。ジャーニーラン 251K
コースマップ

（2019 年 9 月 1 日発行）

発行所　NPO 法人スポーツエイド・ジャパン
〒350−0455 埼玉県入間郡毛呂山町阿諏訪 1221
TEL. 049-294-5603　080-5085-5603