ふくしまから
はじめよう。
Future From Fukushima.

第2回

# うつくしま、ふくしま。ジャーニーラン

# 129Kコースマップ

## 2019 9.15(日)~9.16(月・祝)

# コース全体図

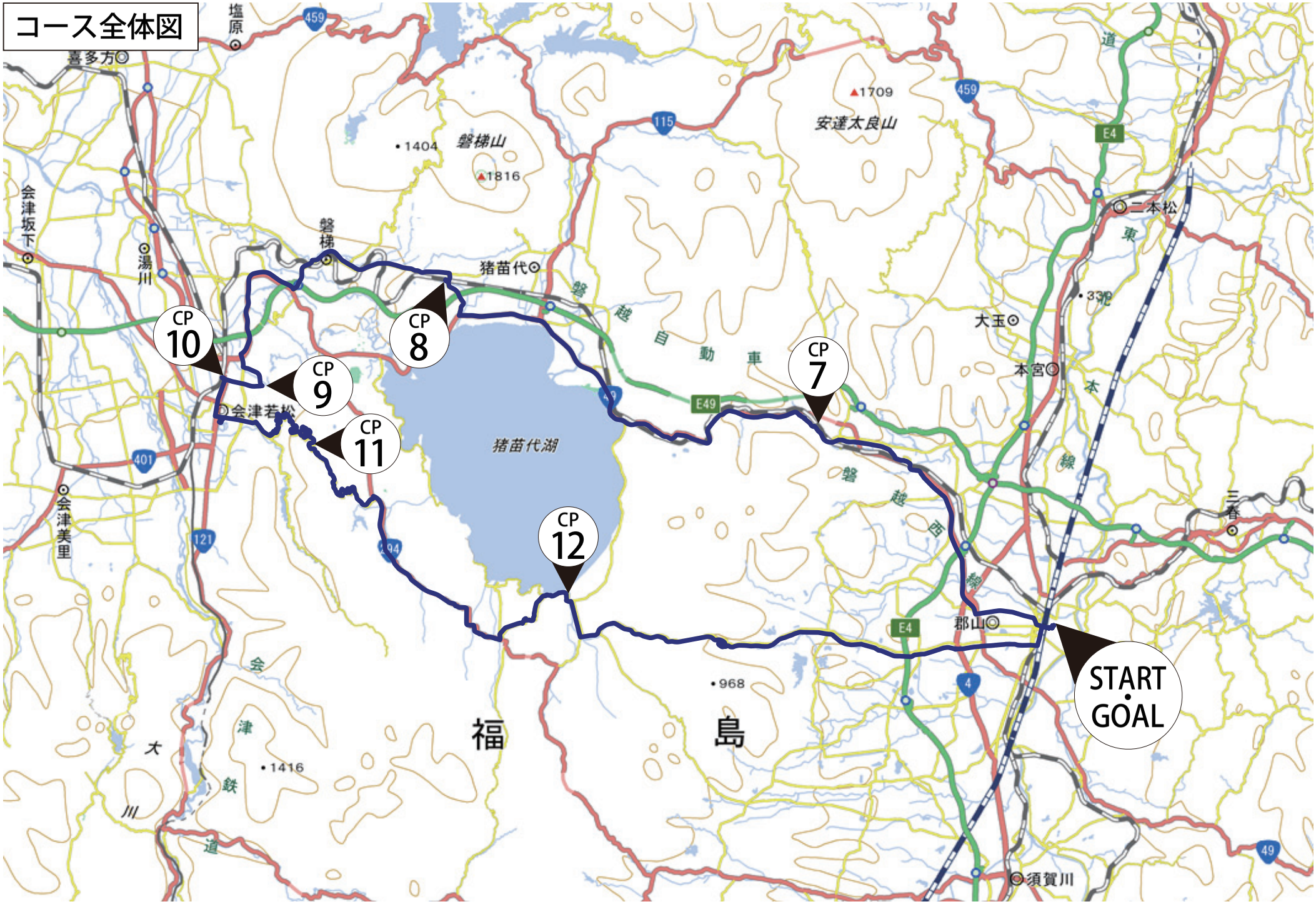
CP 7
CP 8
CP 9
CP 10
CP 11
CP 12
START・GOAL
猪苗代湖
磐梯山
安達太良山
福島
郡山
二本松
本宮
大玉
猪苗代
磐梯
会津若松
会津坂下
湯川
会津美里
塩原
喜多方
三春
須賀川
磐越自動車道
磐越西線
東本線
会津鉄道
E4
E49
115
459
401
121
4
49

5km
地下道通る
右折して
R49に入る
注
洋服の青山
START
郡山市 まねきの湯
郡山富田駅
郡山駅
逢瀬川
磐越西線
貯水池
開成山公園
大神宮
郡山女子短大
体育館
善宝池
荒池
文化センター
保土谷化学工場
向河原町
若葉町
大町
清水台
虎丸町
細沼町
長者
桃見台
緑町
朝日
桑野
亀田
並木
富田東
富田町
若宮前
備前舘
天島
西原
大久保
富久山町久保田
伊賀河原
桜木
支学校
西ノ内
上野
金堀田
水口
古町
梅田
咲田
赤木町
神明町
清水台
堂前町
本町
中町
池ノ谷
堤下町
鶴見坦
開成
文化センター

## スタート付近拡大図

若葉町
若葉町
交差点
逢瀬川
こちらの道を
通行する
注
南側の歩道を
通行する
START
郡山市 まねきの湯
向河原町
階段
大町（二）
赤木町
清水台（二）
咲田
水口
古町
地方卸売市
0
500
1000
1500
2000m

第2回 うつくしま、ふくしま。ジャーニーラン

129K

2

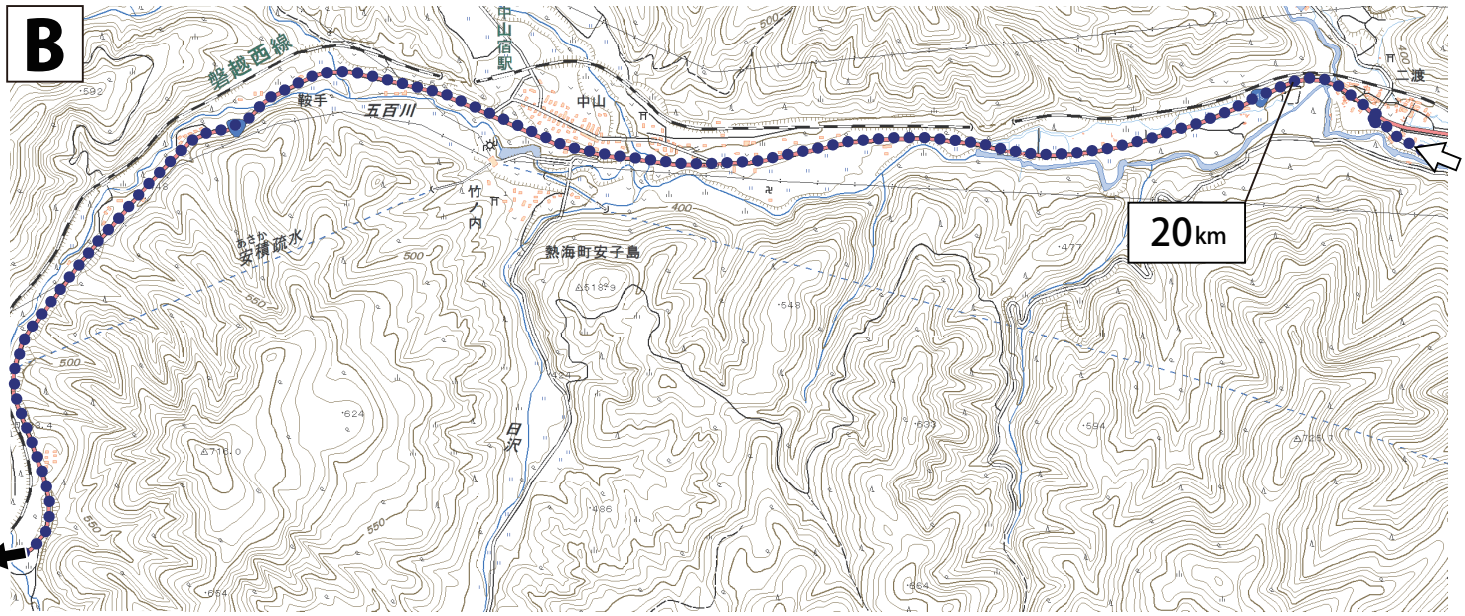


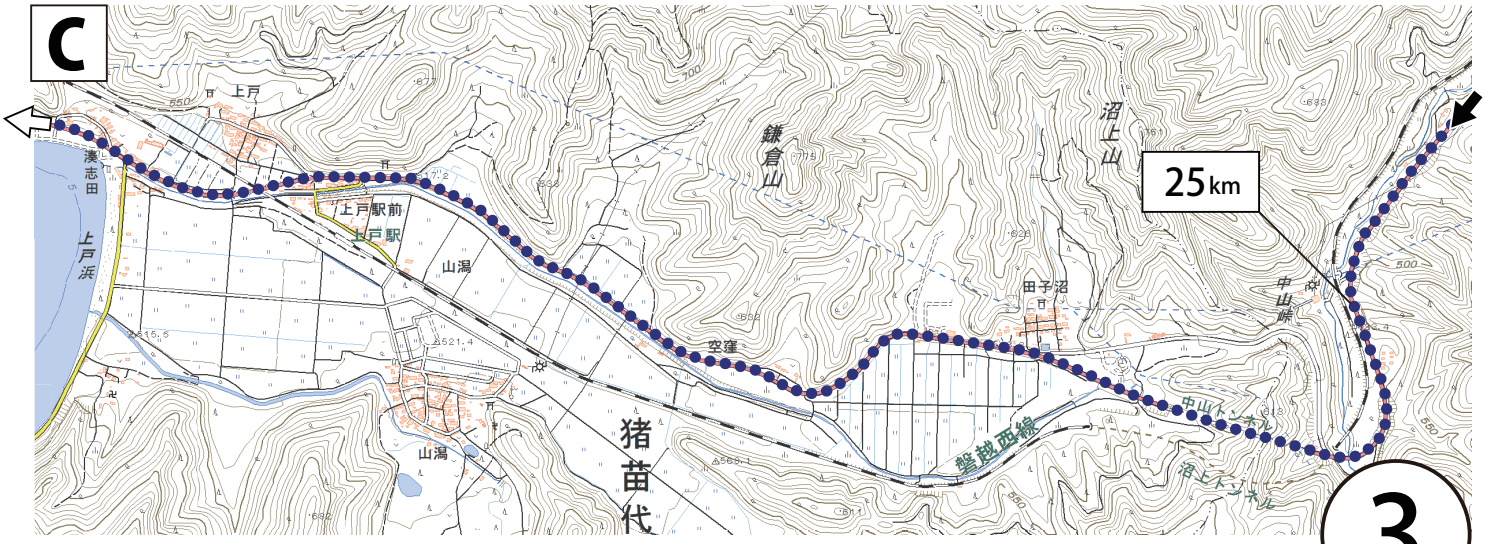


0 500 1000 1500 2000m

第2回 うつくしま、ふくしま。ジャーニーラン
129K

3

第２回 うつくしま、ふくしま。ジャーニーラン

129K

4

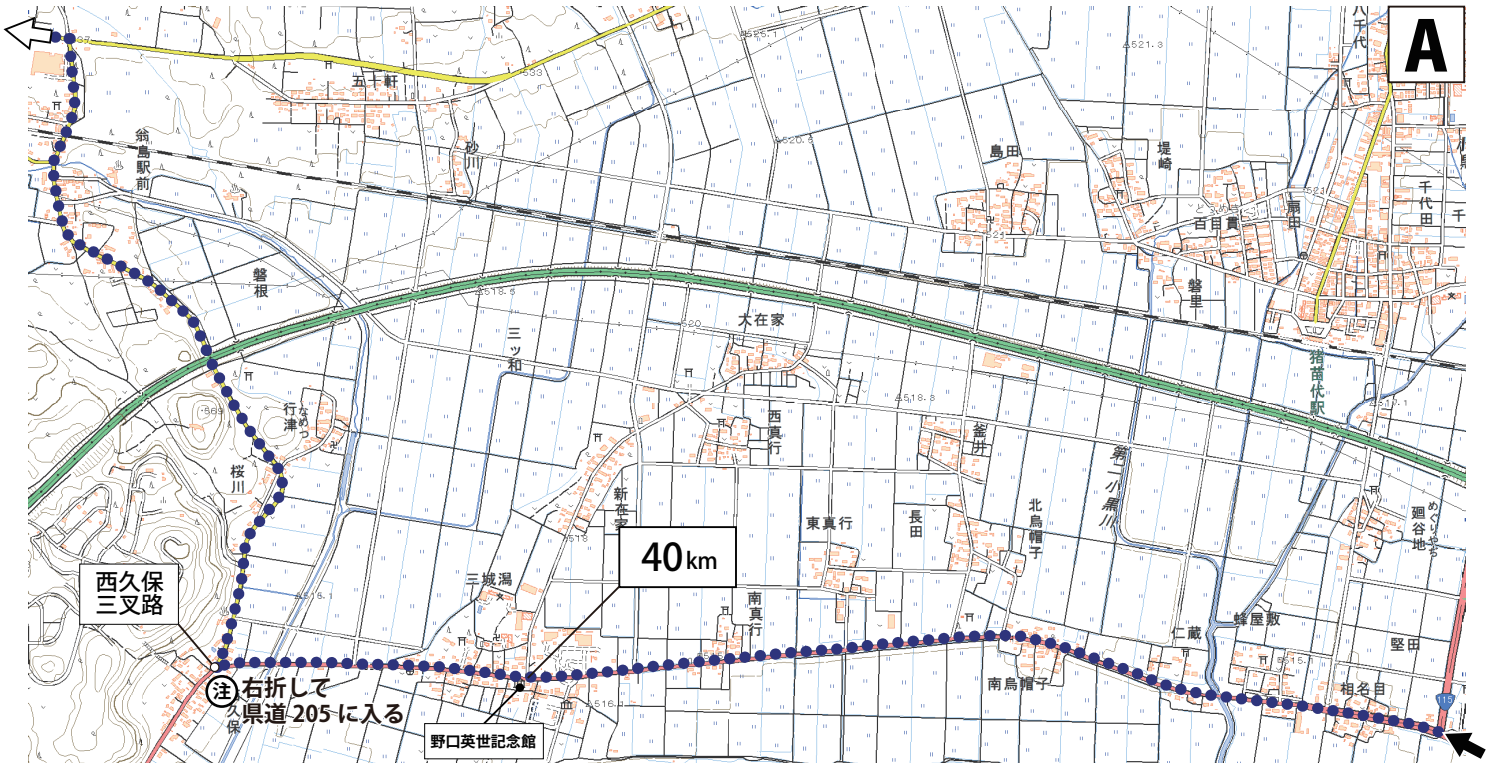

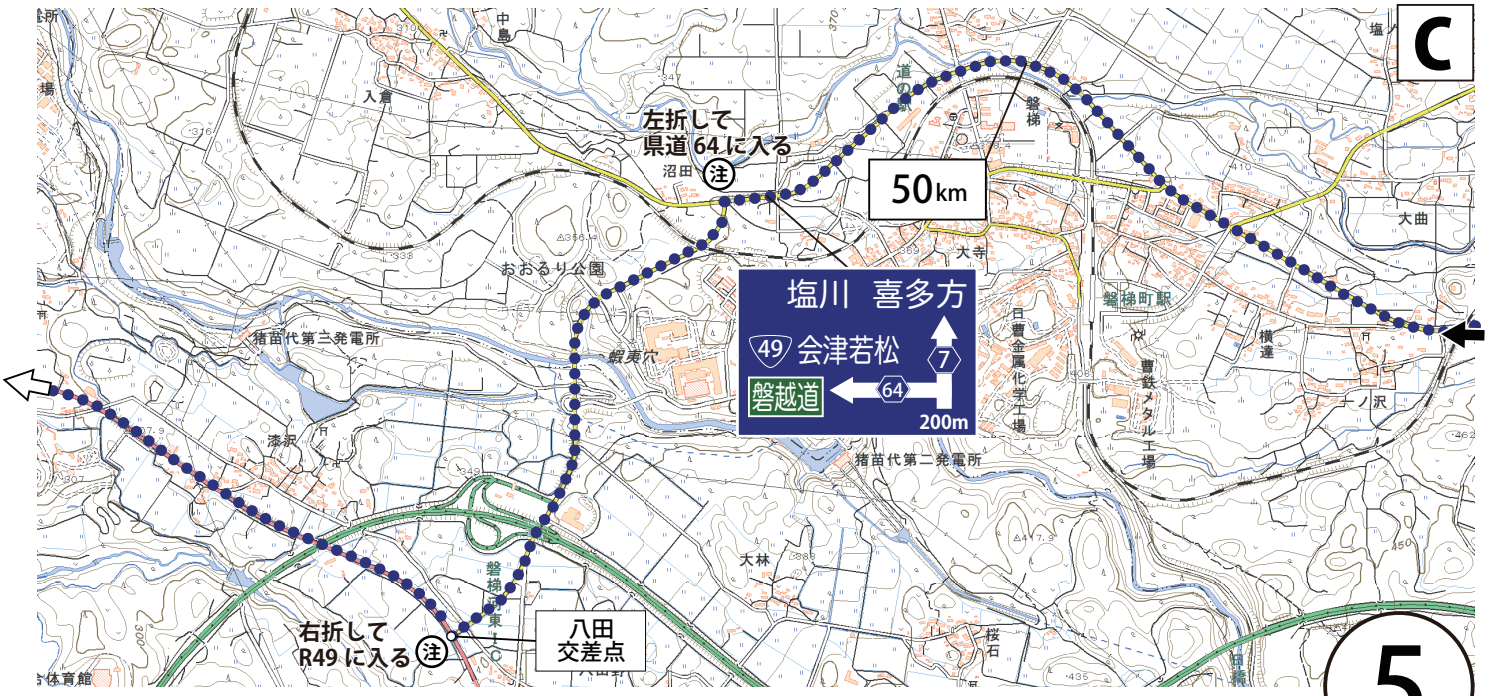


0 500 1000 1500 2000m

第 2 回 うつくしま、ふくしま。ジャーニーラン
129K

5

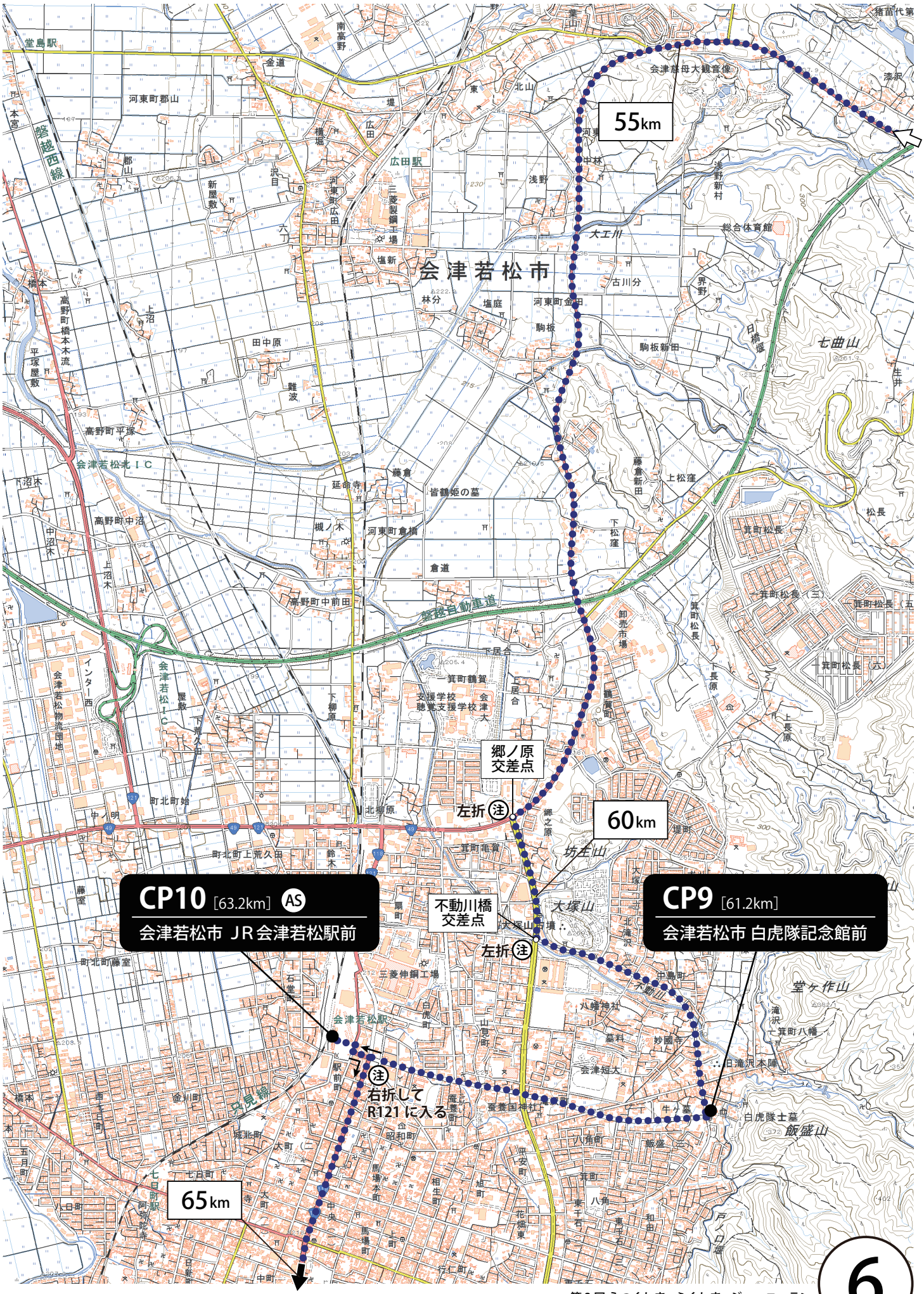


第２回 うつくしま、ふくしま。ジャーニーラン
129K

6

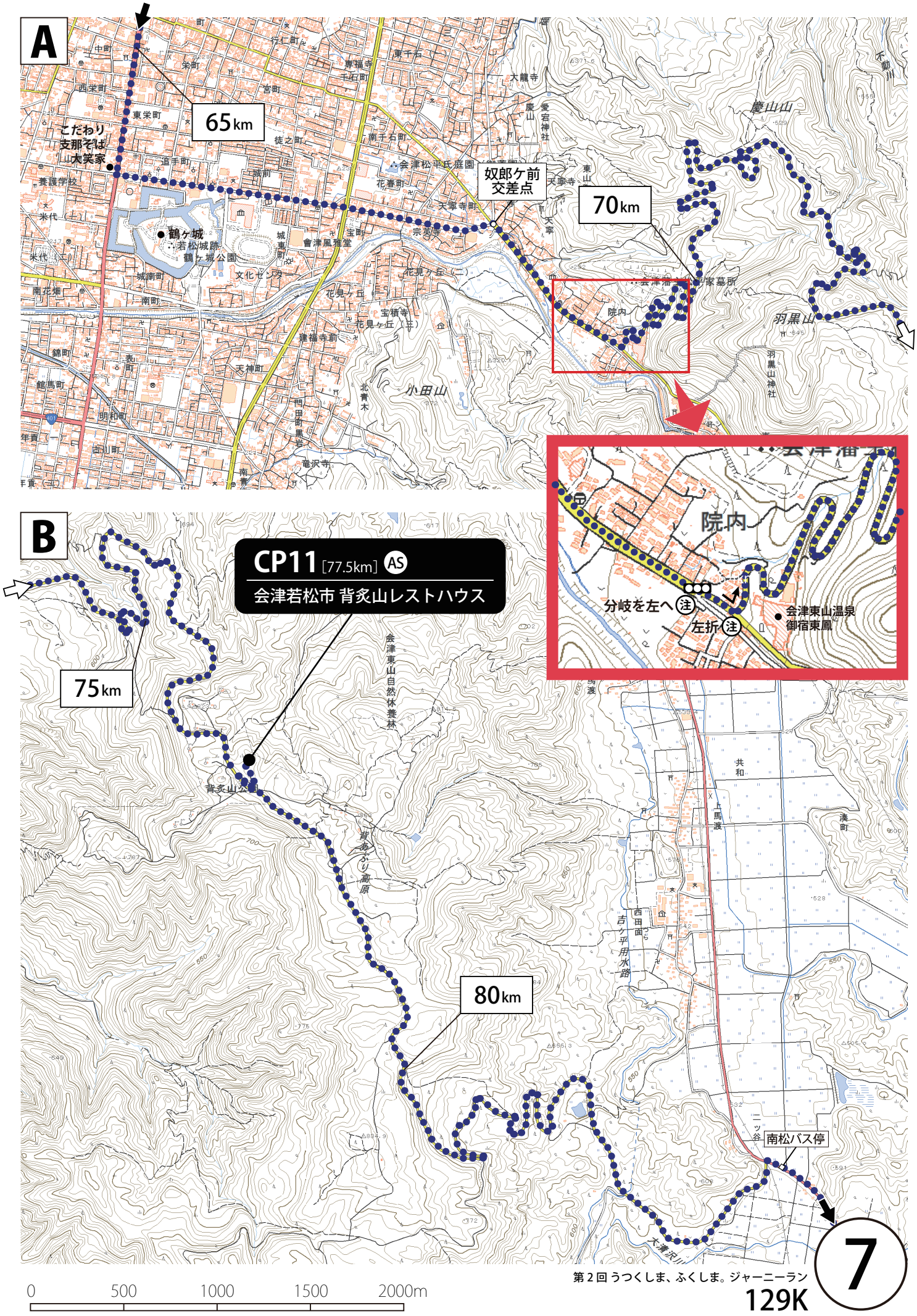
A
65km
こだわり
支那そば
山大笑家
奴郎ケ前
交差点
70km
鶴ヶ城
若松城跡
鶴ヶ城公園
会津風雅堂
会津松平氏庭園
慶山山
羽黒山
小田山
院内
B
CP11 [77.5km] AS
会津若松市 背炙山レストハウス
75km
80km
分岐を左へ 注
左折 注
会津東山温泉
御宿東鳳
会津東山自然休養林
背炙山公園
背炙山高原
吉ケ平用水路
南松バス停
大清沢川
0
500
1000
1500
2000m

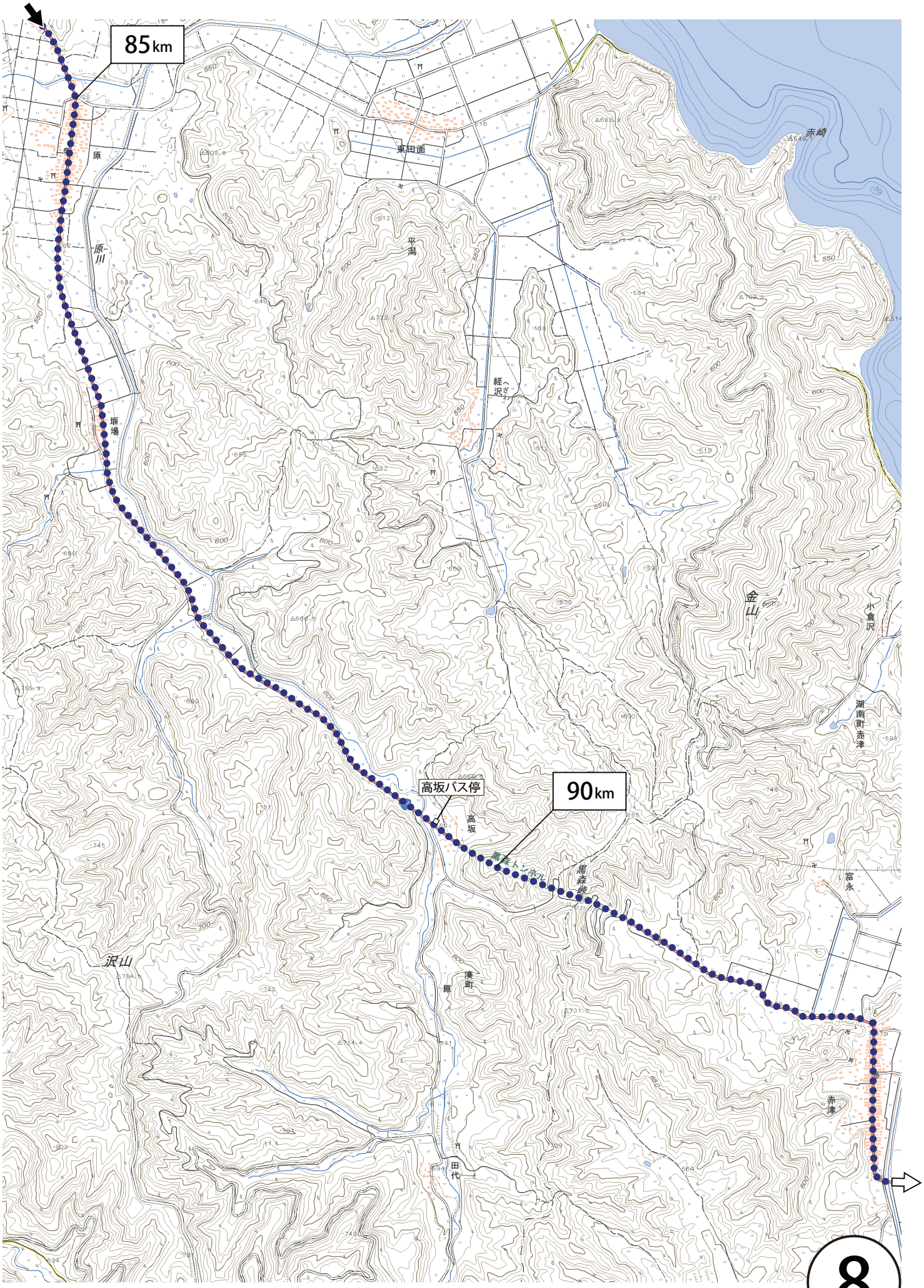


0 500 1000 1500 2000m

第２回 うつくしま、ふくしま。ジャーニーラン

129K

8

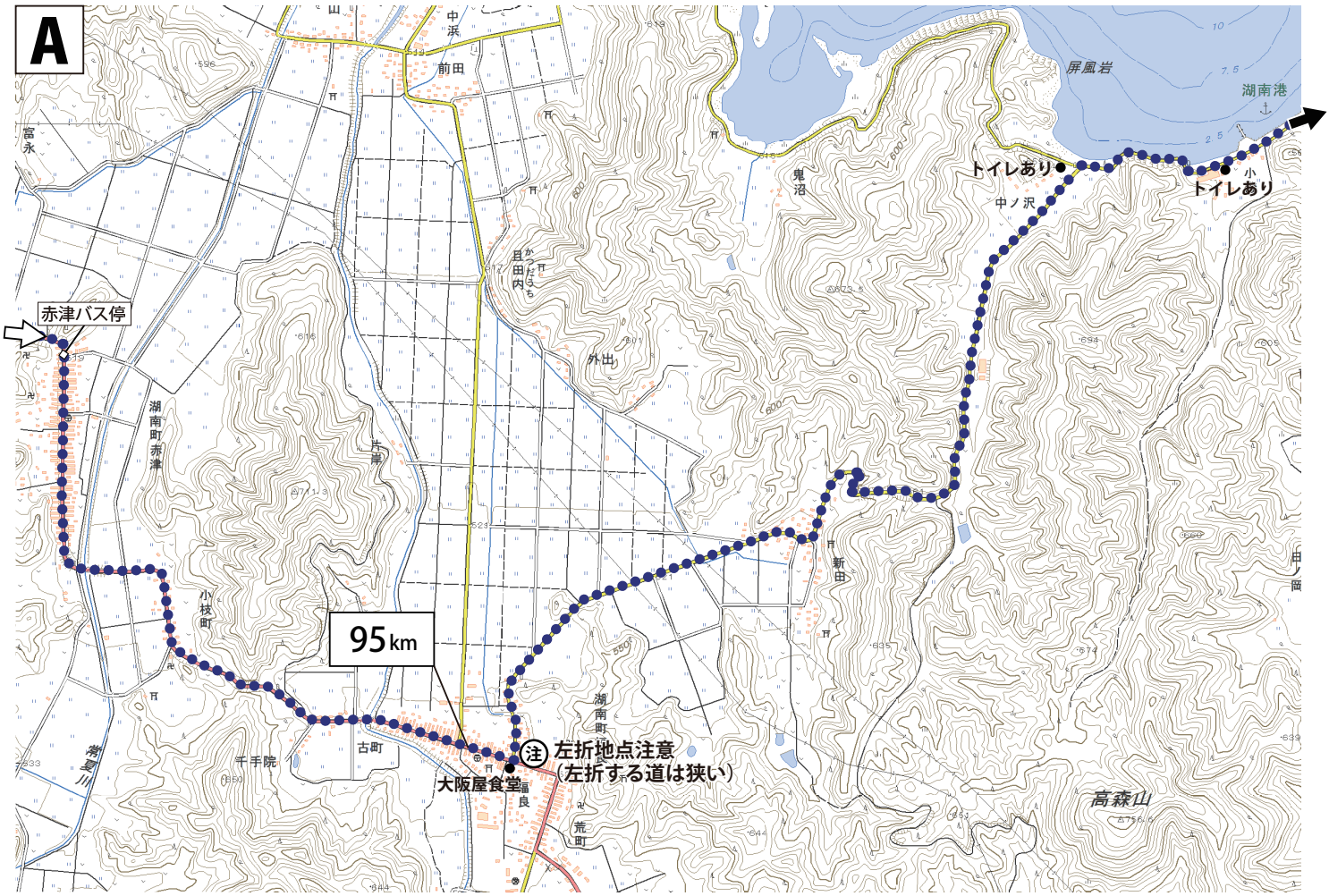


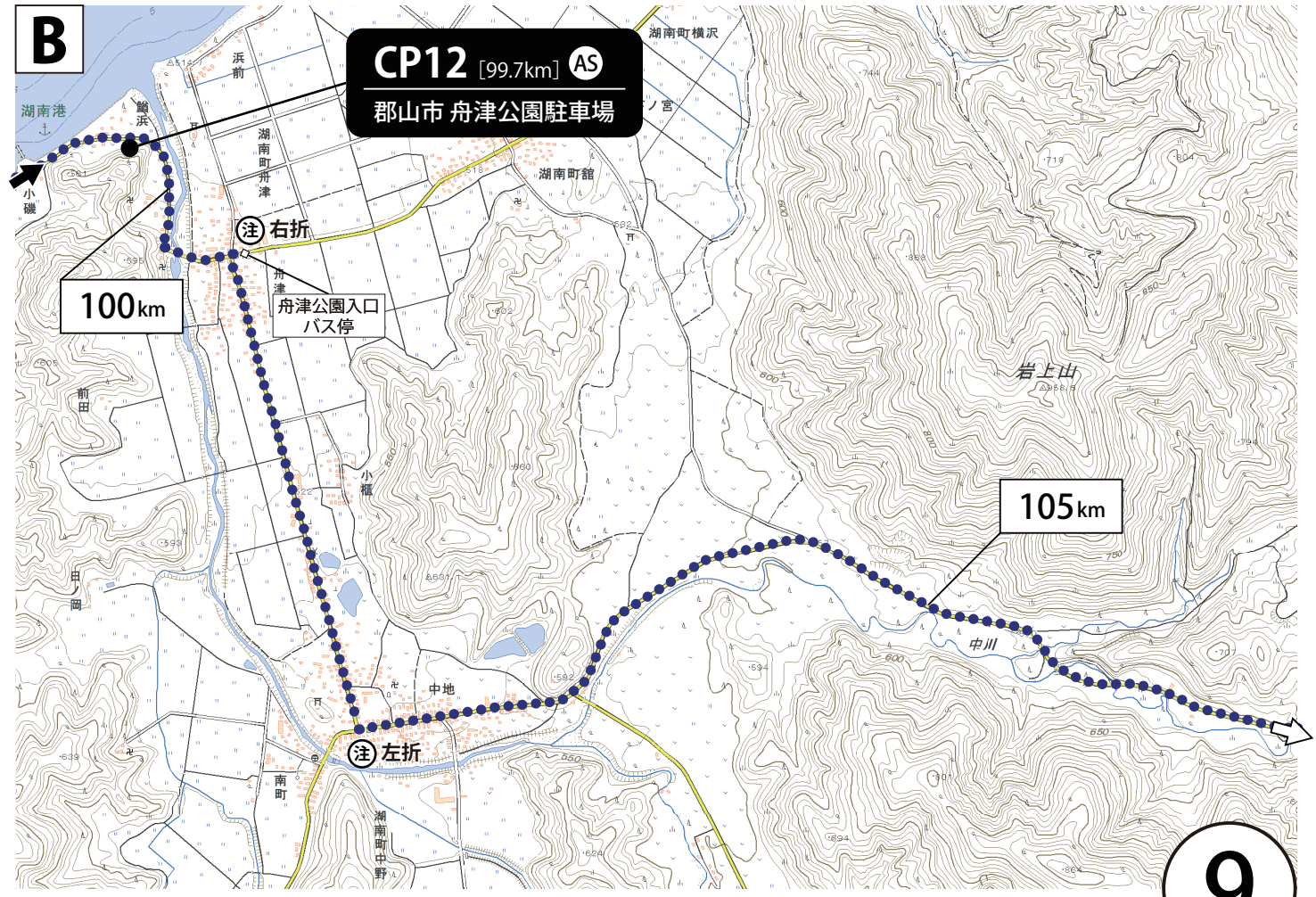


0 500 1000 1500 2000m

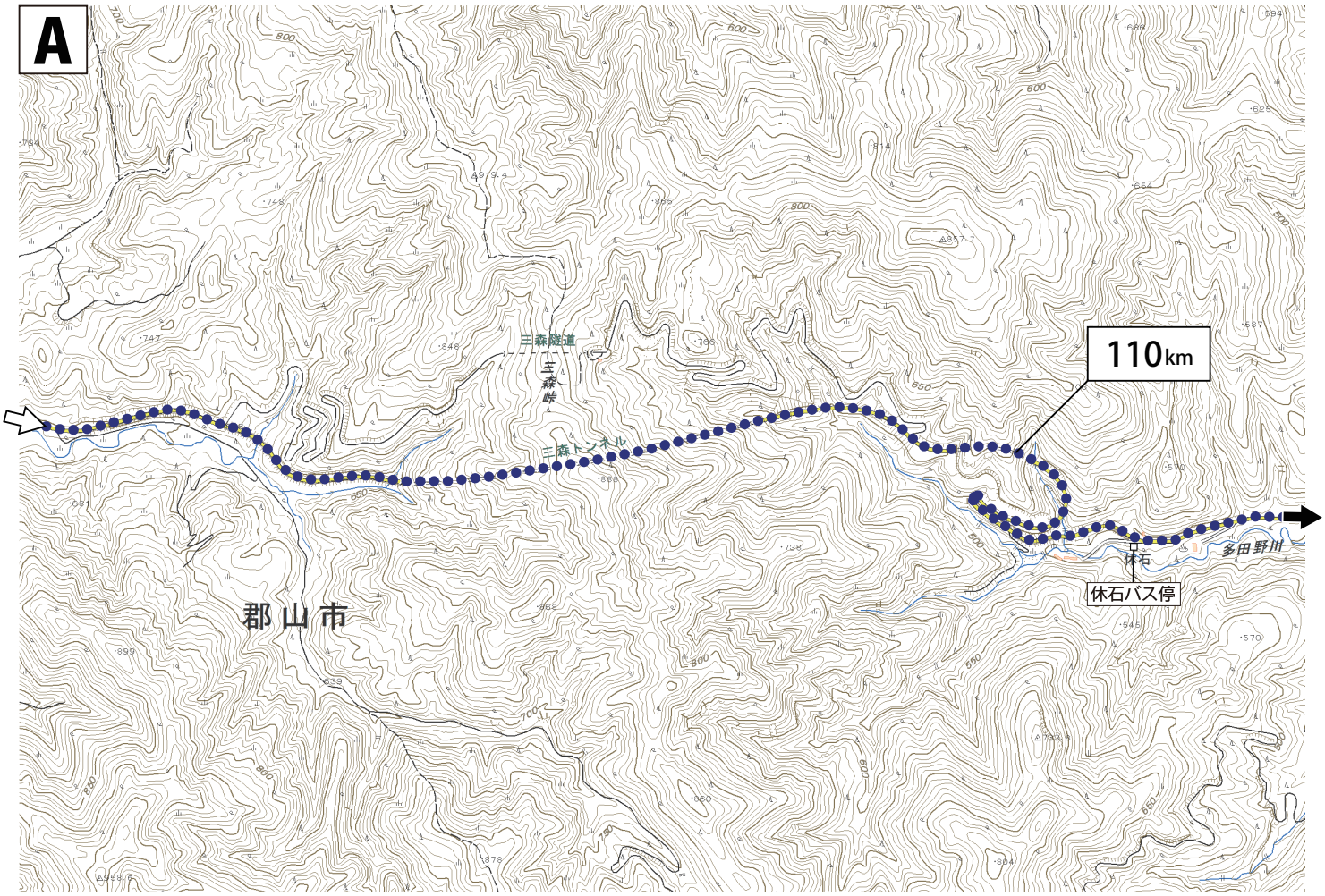


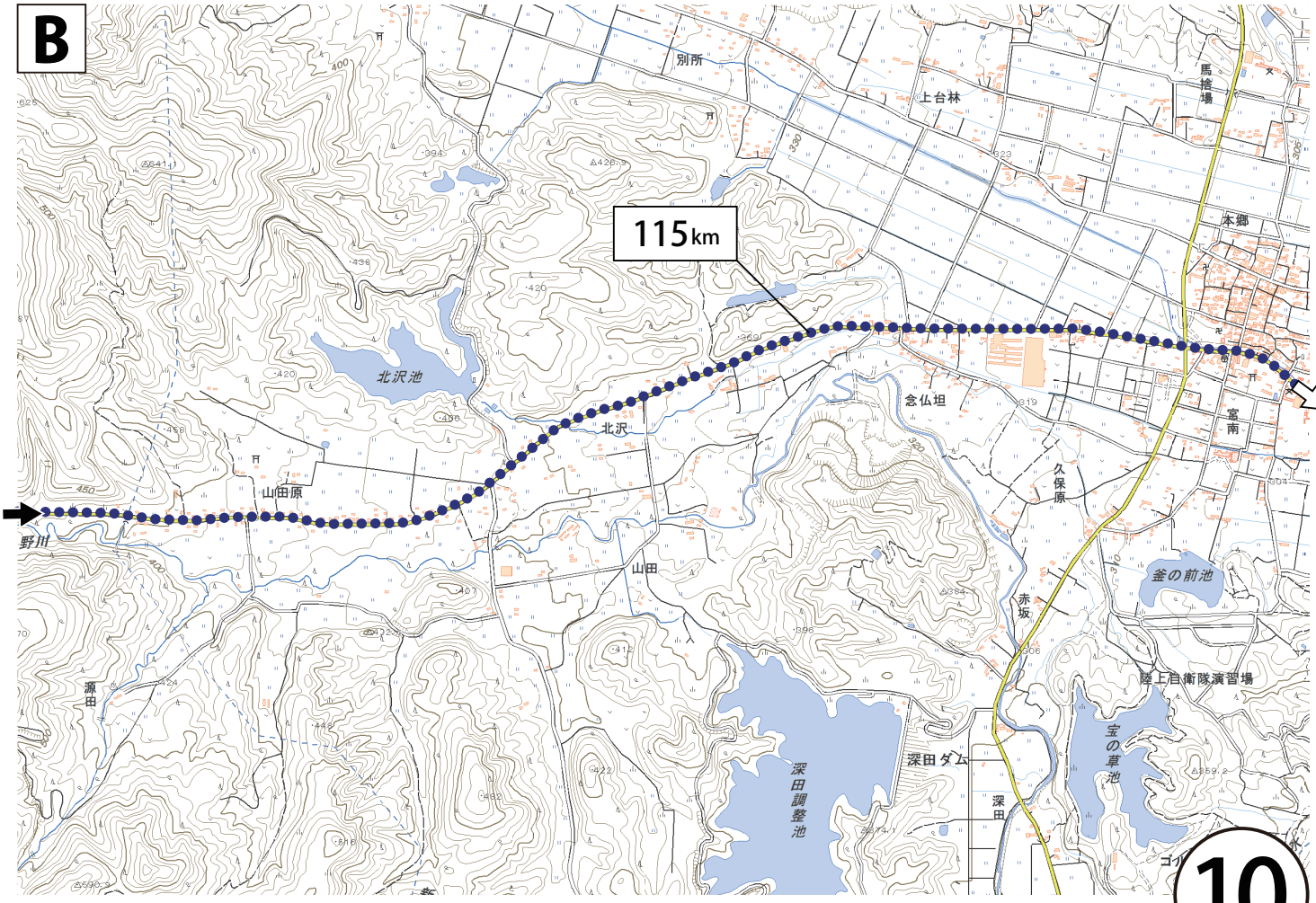


0 500 1000 1500 2000m

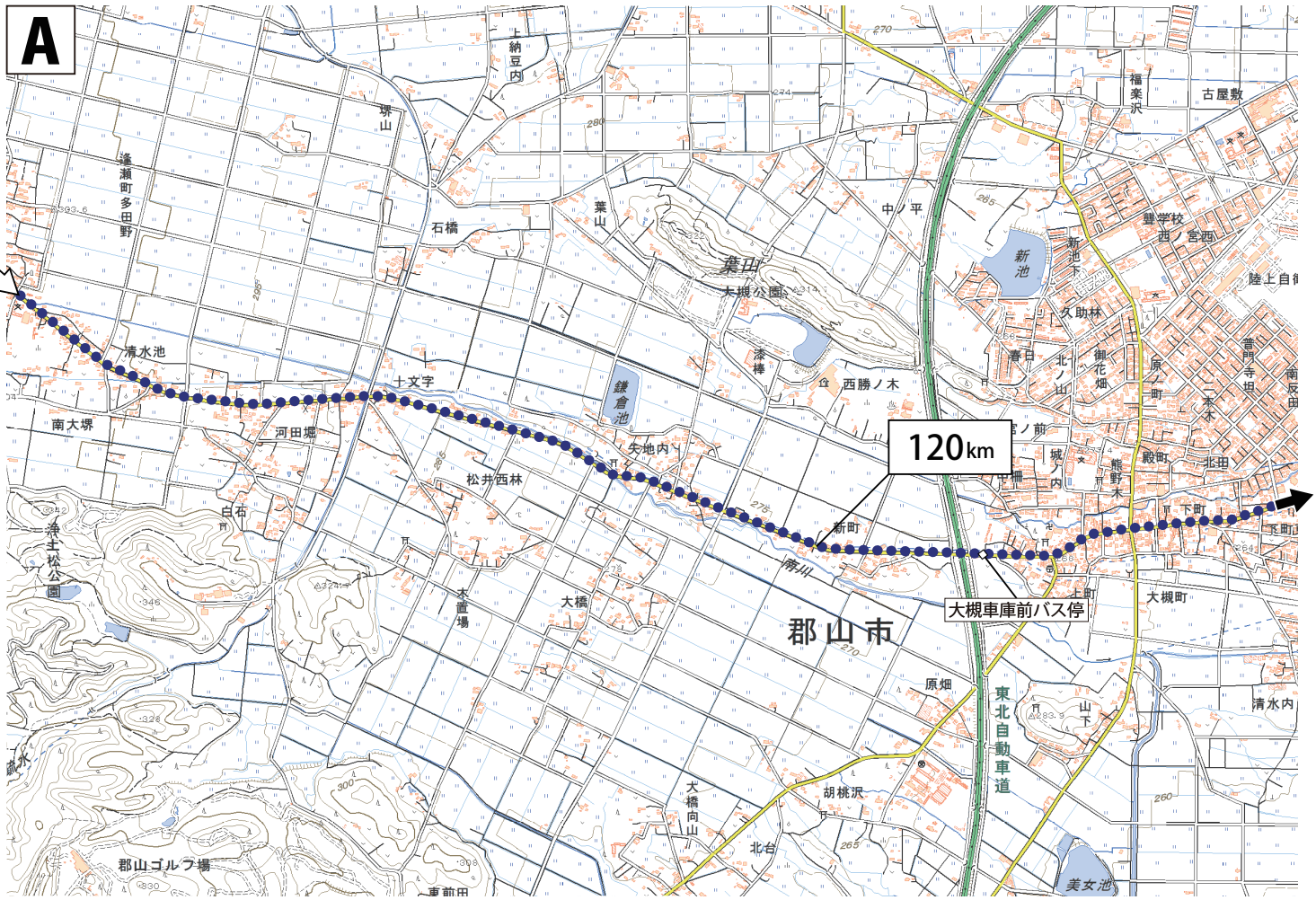

0 500 1000 1500 2000m

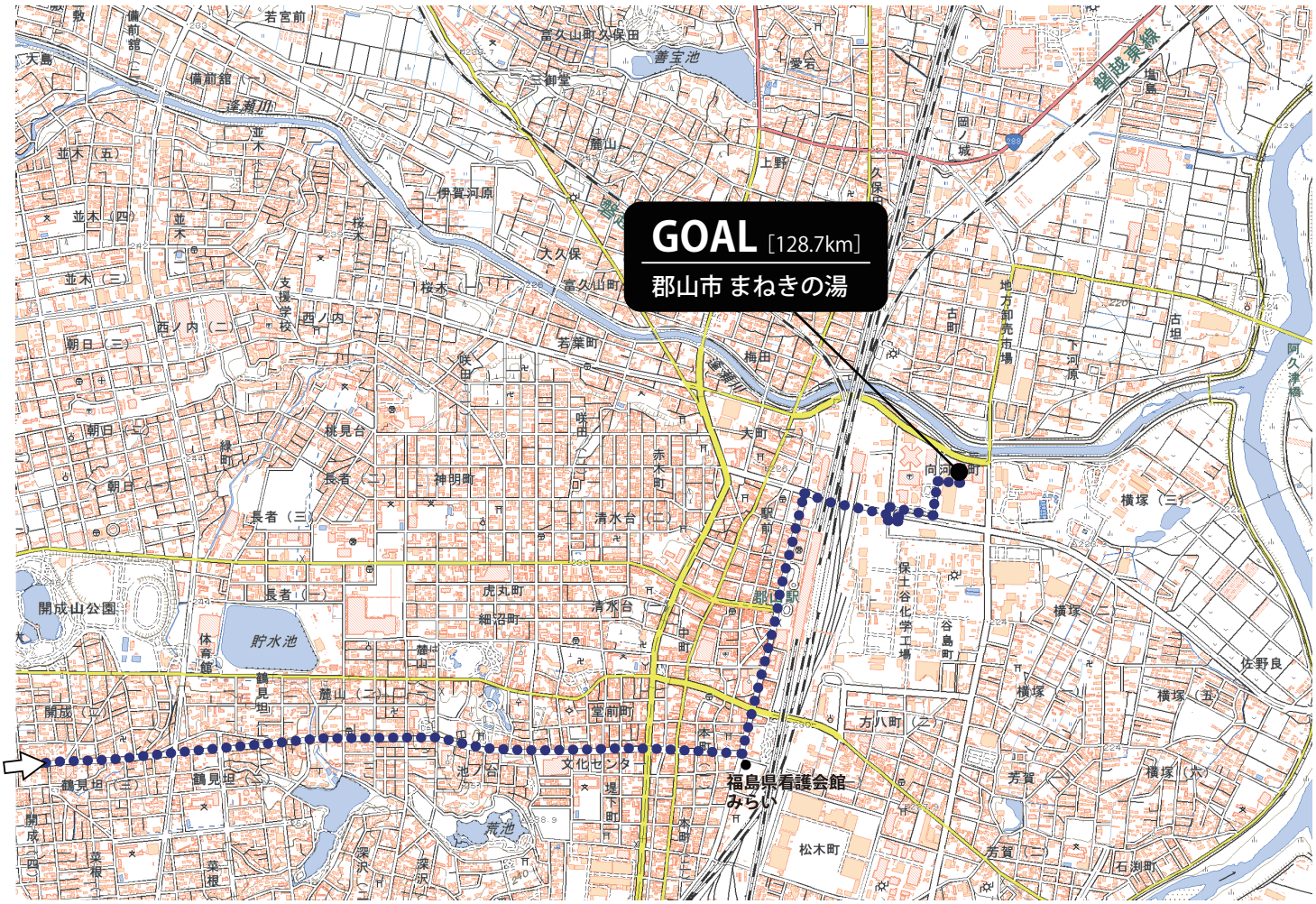
GOAL [128.7km]
郡山市 まねきの湯
福島県看護会館
みらい
貯水池
開成山公園
荒池
文化センター
郡山駅
向河原町
梅田
若葉町
古町
地方卸売市場
横塚（三）
横塚（二）
横塚（六）
佐野良
方八町（二）
方賀（二）
松木町
保土谷化学工場
谷島町
阿久津川
逢瀬川
磐越東線
磐越西線

## ゴール付近拡大図

GOAL [128.7km]
郡山市 まねきの湯
水口
地方卸売市場
古町
若葉町
梅田
逢瀬川
咲田（二）
赤木町
大町（二）
向河原町
ドーミーイン
駅前（二）
階段を登る
清水台（二）
清水台（一）
郡山駅
保土谷化学
谷
0
500
1000
1500
2000m

634

**第2回うつくしま、ふくしま。ジャーニーラン 129K**
**コースマップ**

（2019 年 9 月 1 日発行）

発行所　NPO 法人スポーツエイド・ジャパン
〒350―0455 埼玉県入間郡毛呂山町阿諏訪 1221
TEL. 049-294-5603　080-5085-5603