第20回 日本横断 川の道 フットレース

千曲川～信濃川ステージ 260km

コースマップ

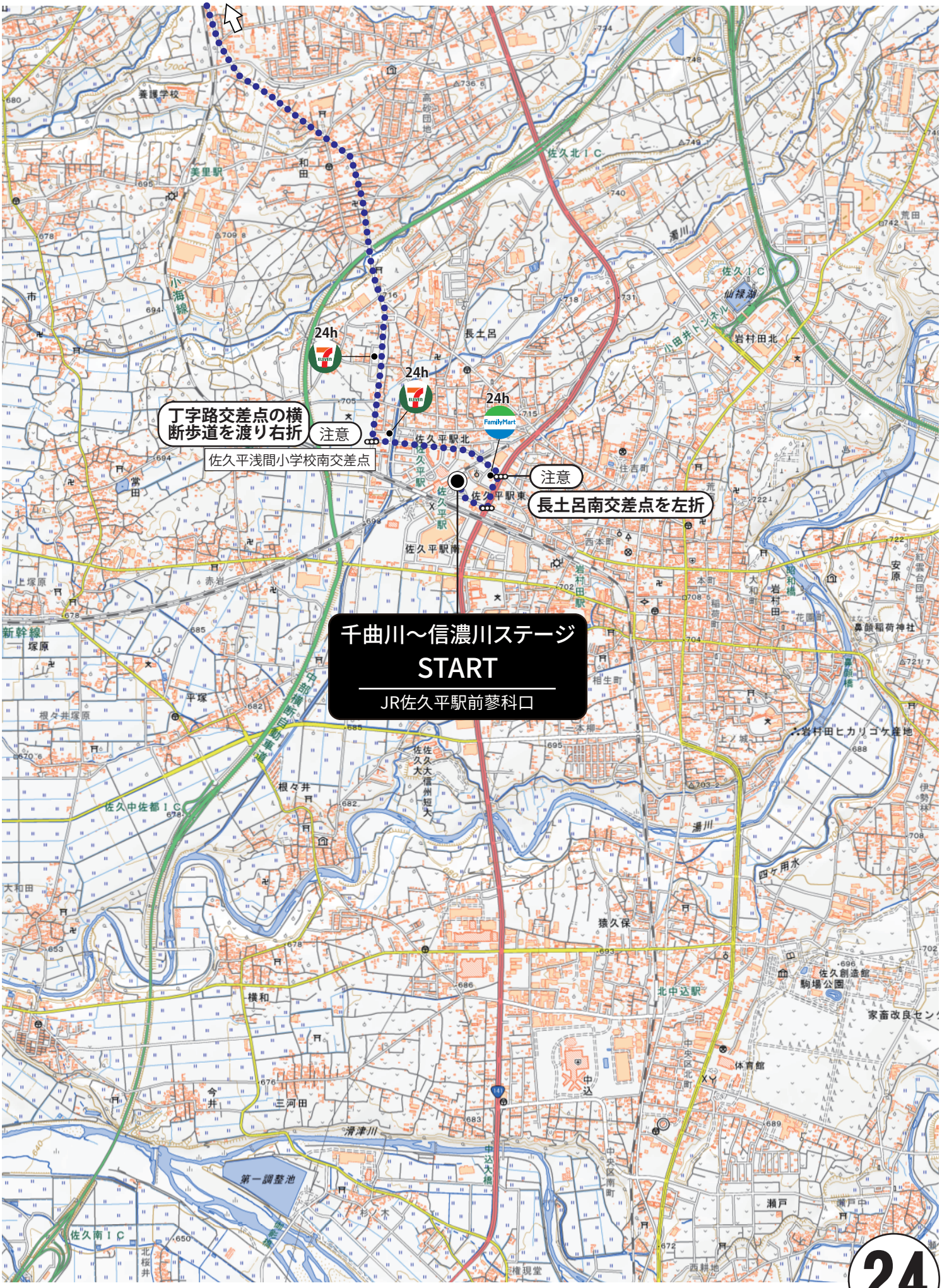

国土地理院地図を使用しています。

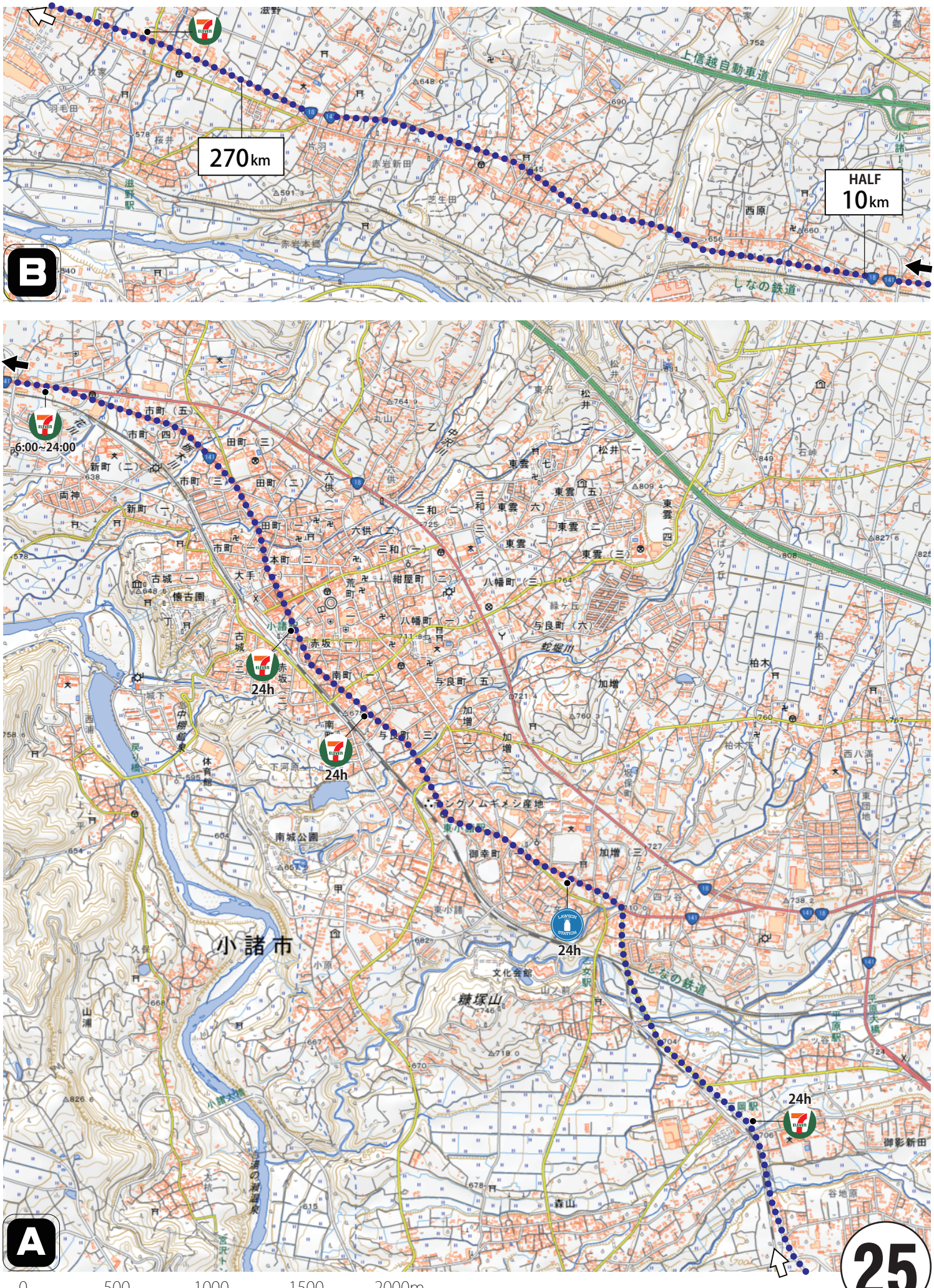

国土地理院地図を使用しています。

日本横断「川の道」フットレース

25

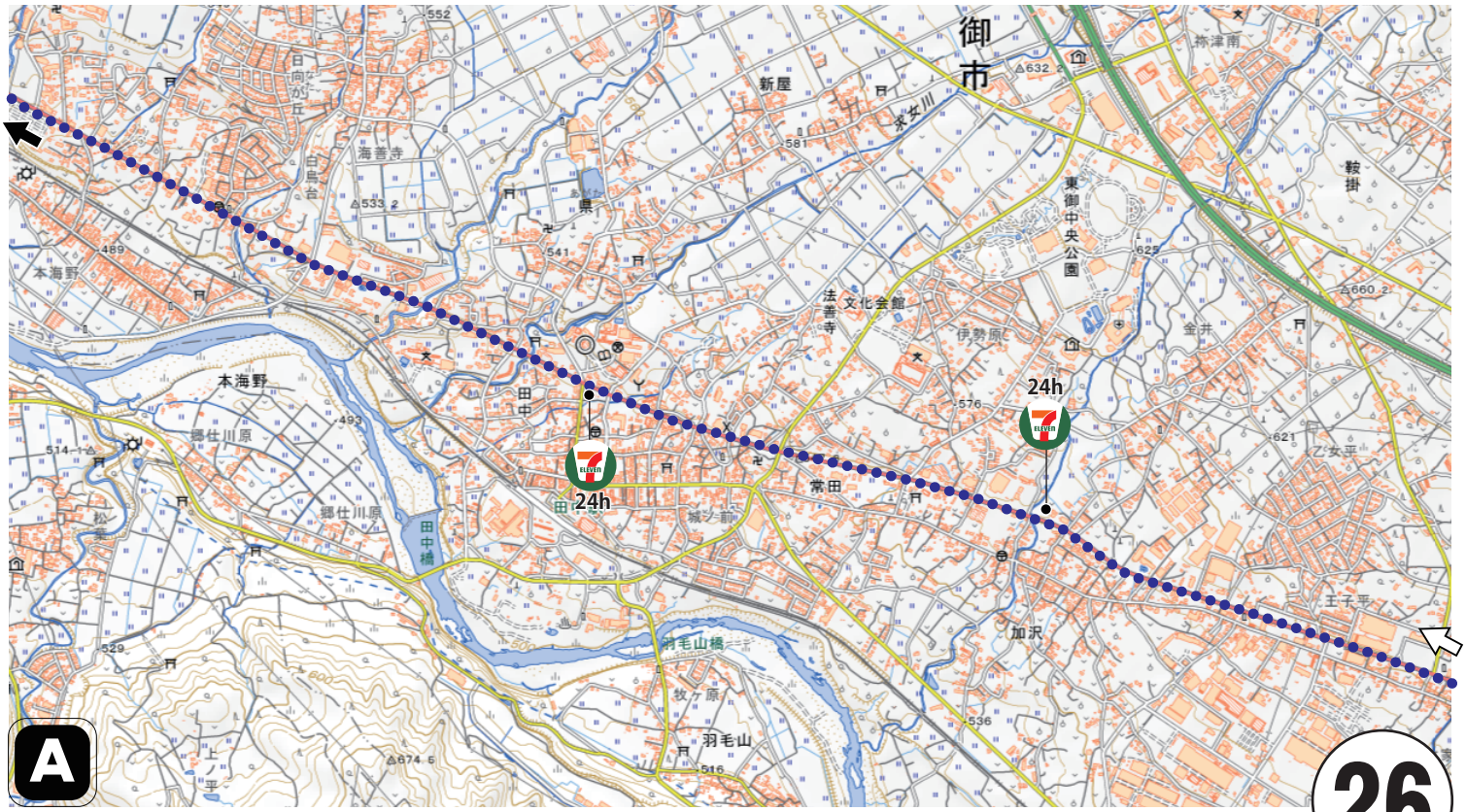

0 500 1000 1500 2000m

国土地理院地図を使用しています。

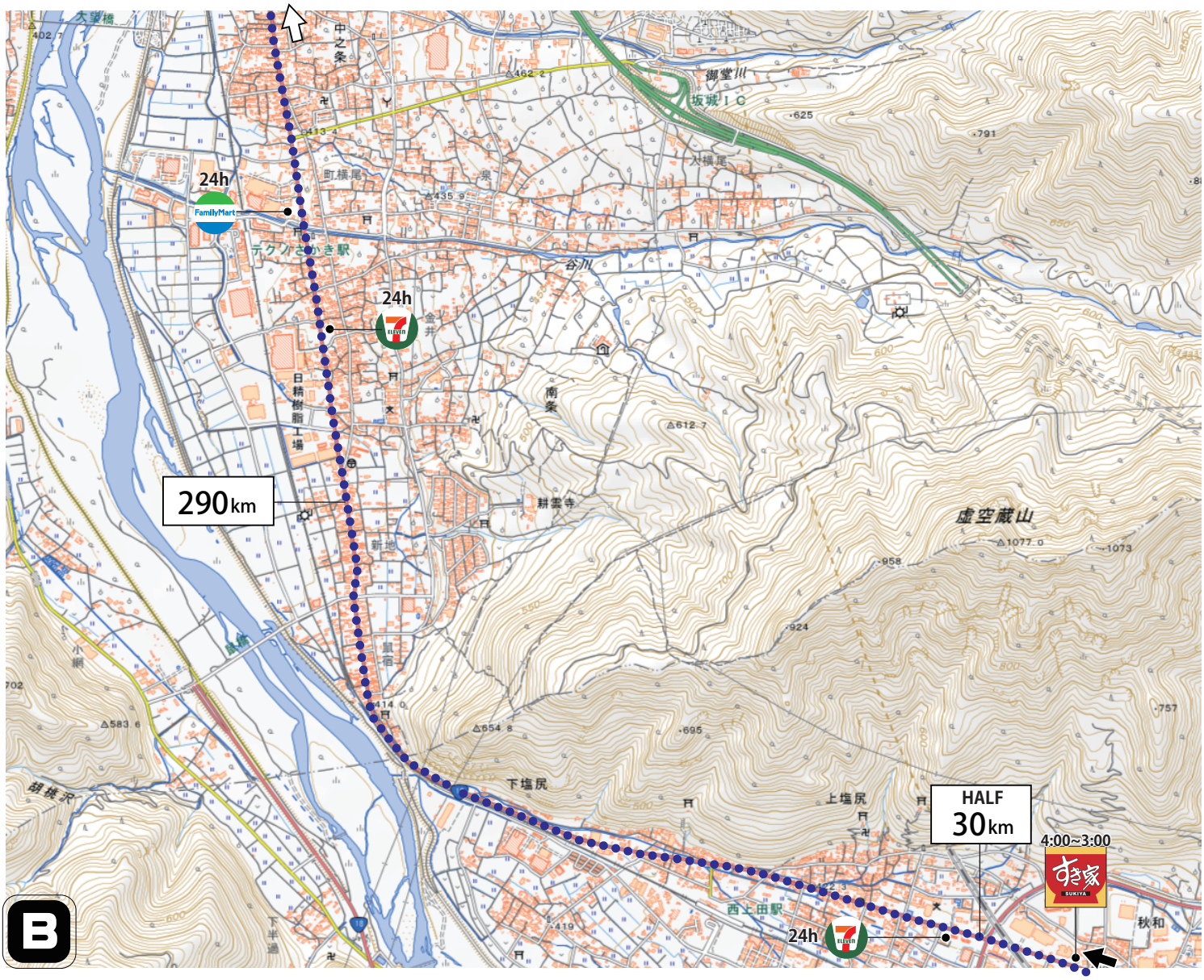

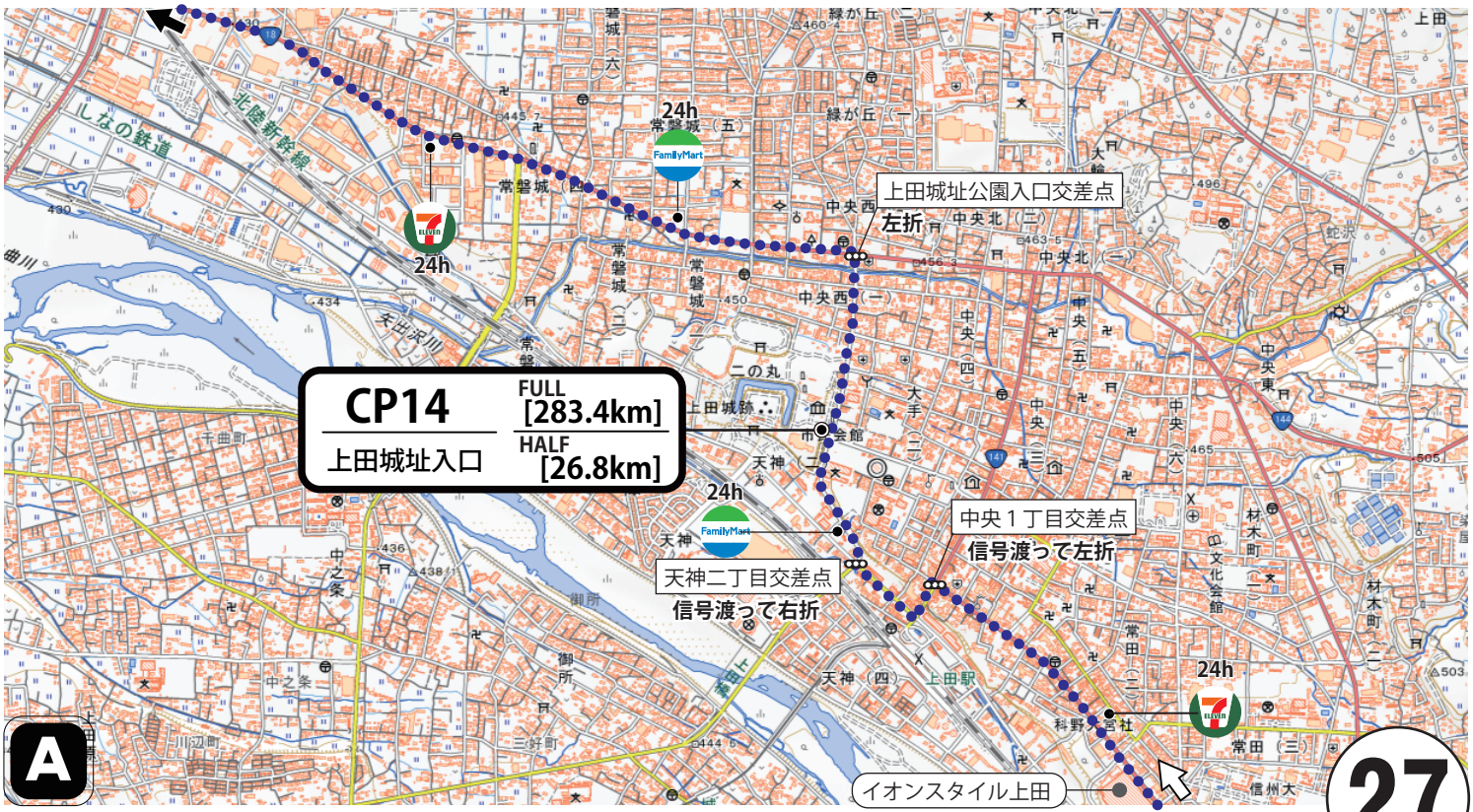

0 500 1000 1500 2000m

国土地理院地図を使用しています。

日本横断「川の道」フットレース

27

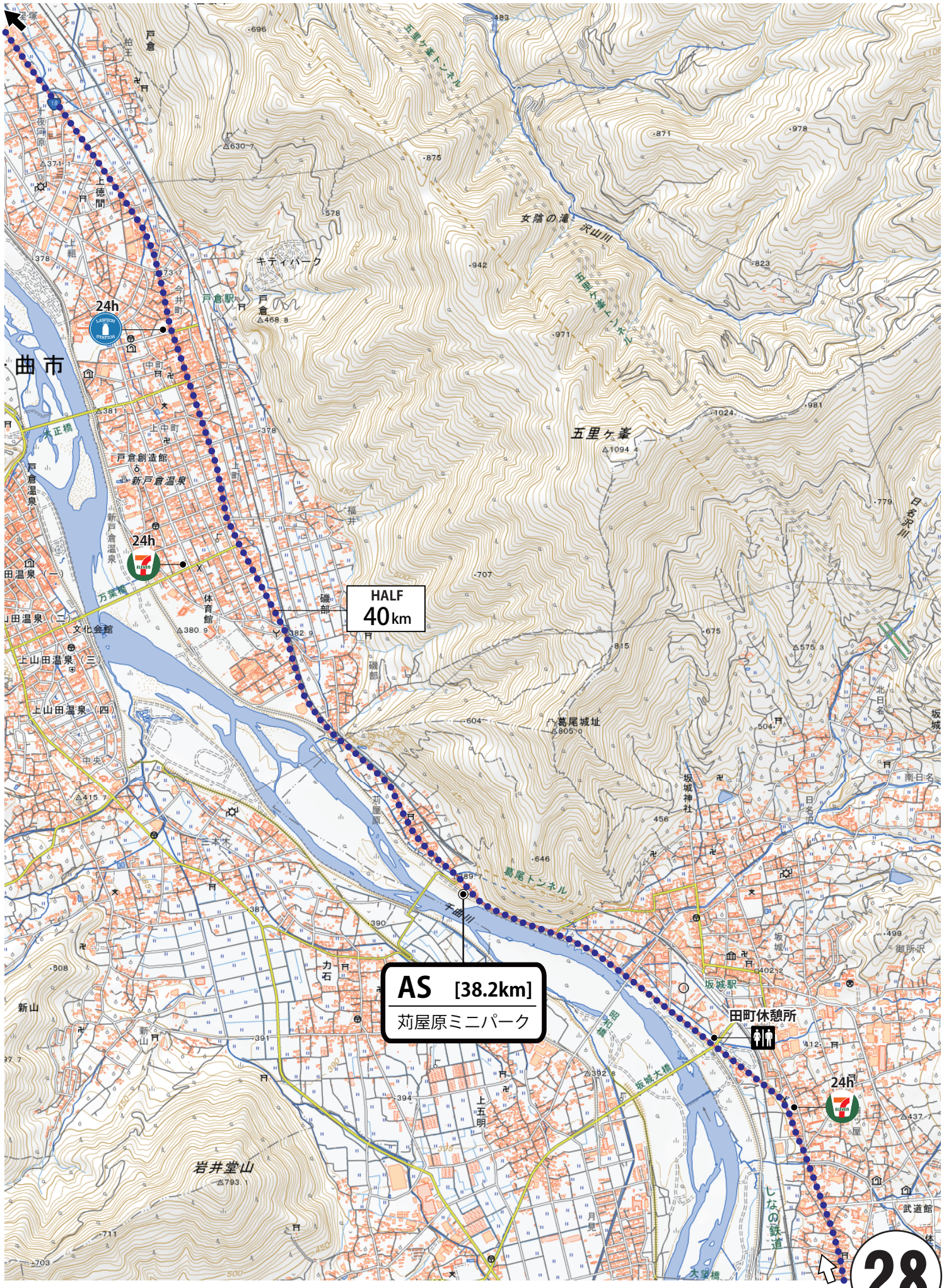

国土地理院地図を使用しています。

日本横断「川の道」フットレース

28

CP15

篠ノ井橋北詰

FULL [307.1km]

HALF [50.5km]

注意

左の側道に入り
県庁・善光寺方面へ

HALF
50km

24h

地下道に入る

注意

24h

24h

24h

24h

300km

0 500 1000 1500 2000m

国土地理院地図を使用しています。

日本横断「川の道」フットレース

29

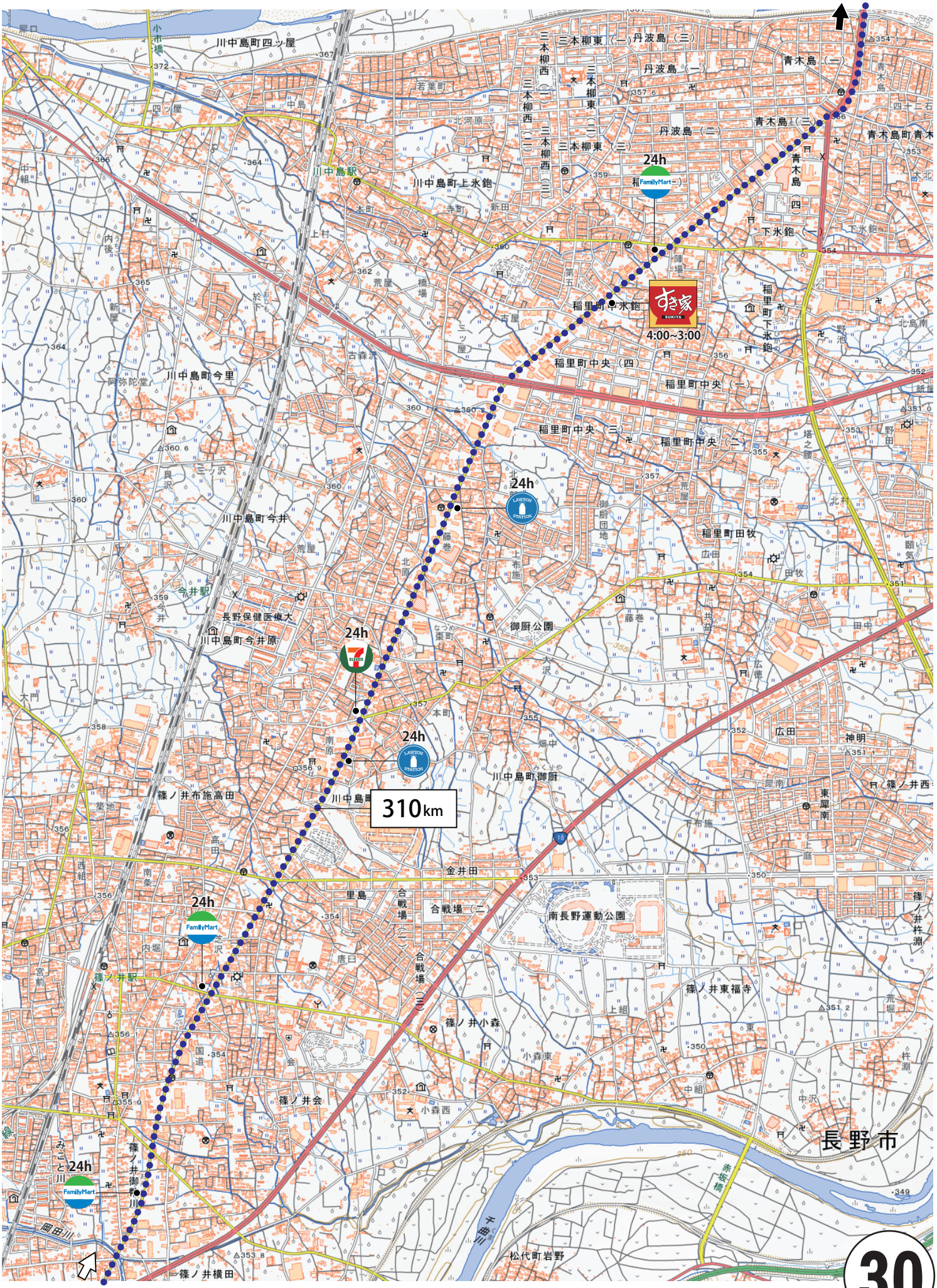

国土地理院地図を使用しています。

日本横断「川の道」フットレース

30

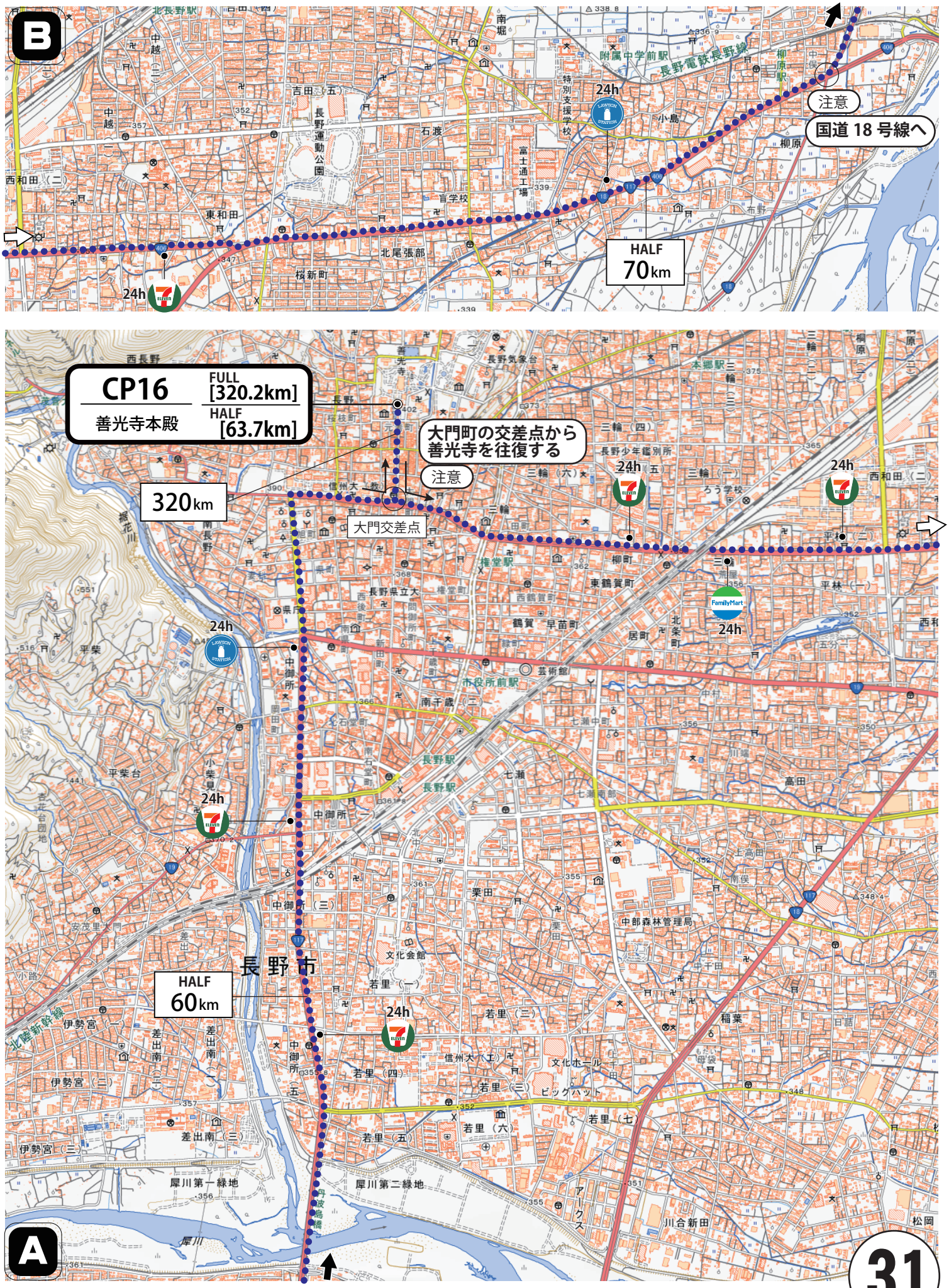

国土地理院地図を使用しています。

日本横断「川の道」フットレース

31

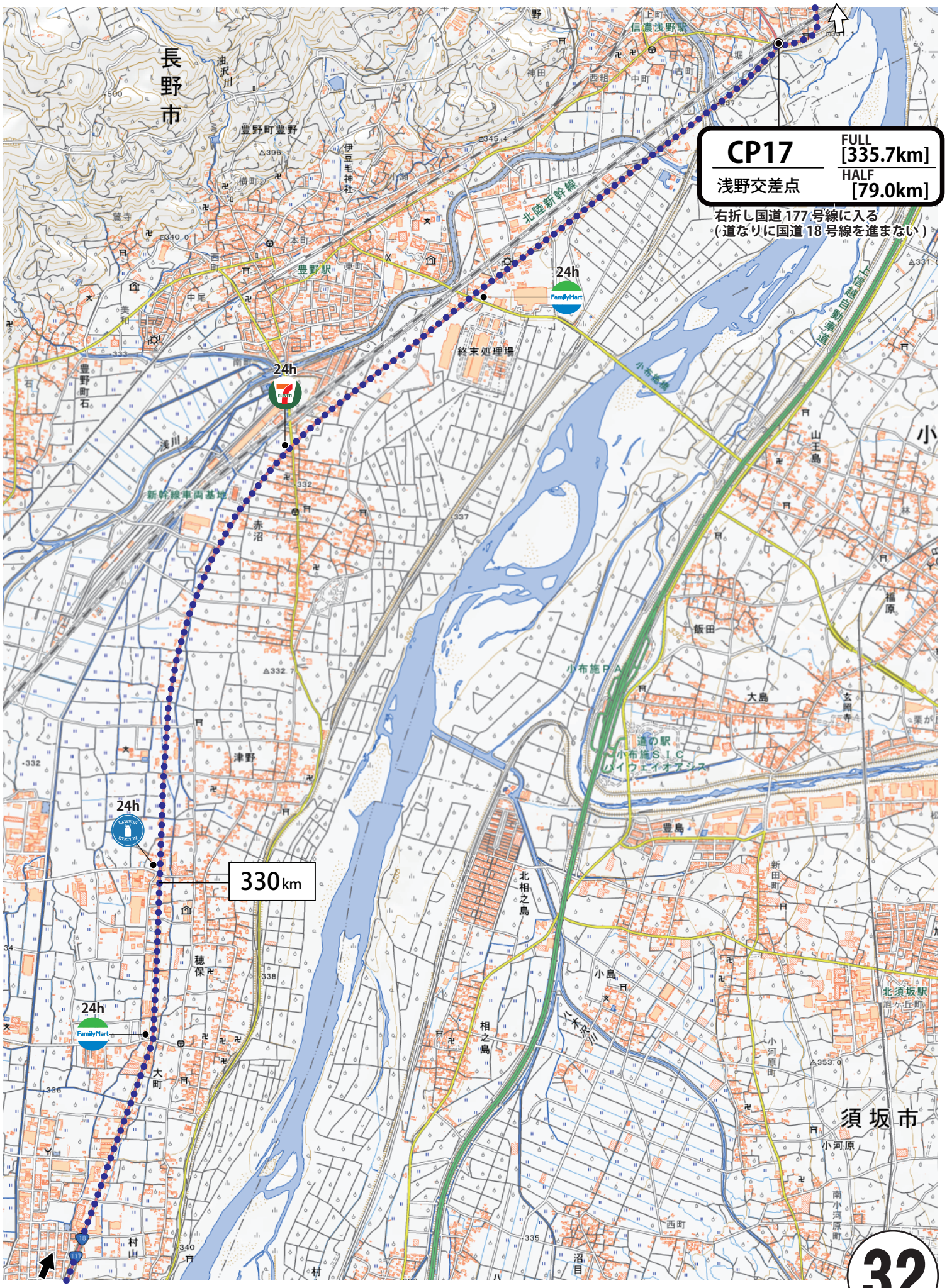

国土地理院地図を使用しています。

日本横断「川の道」フットレース

32

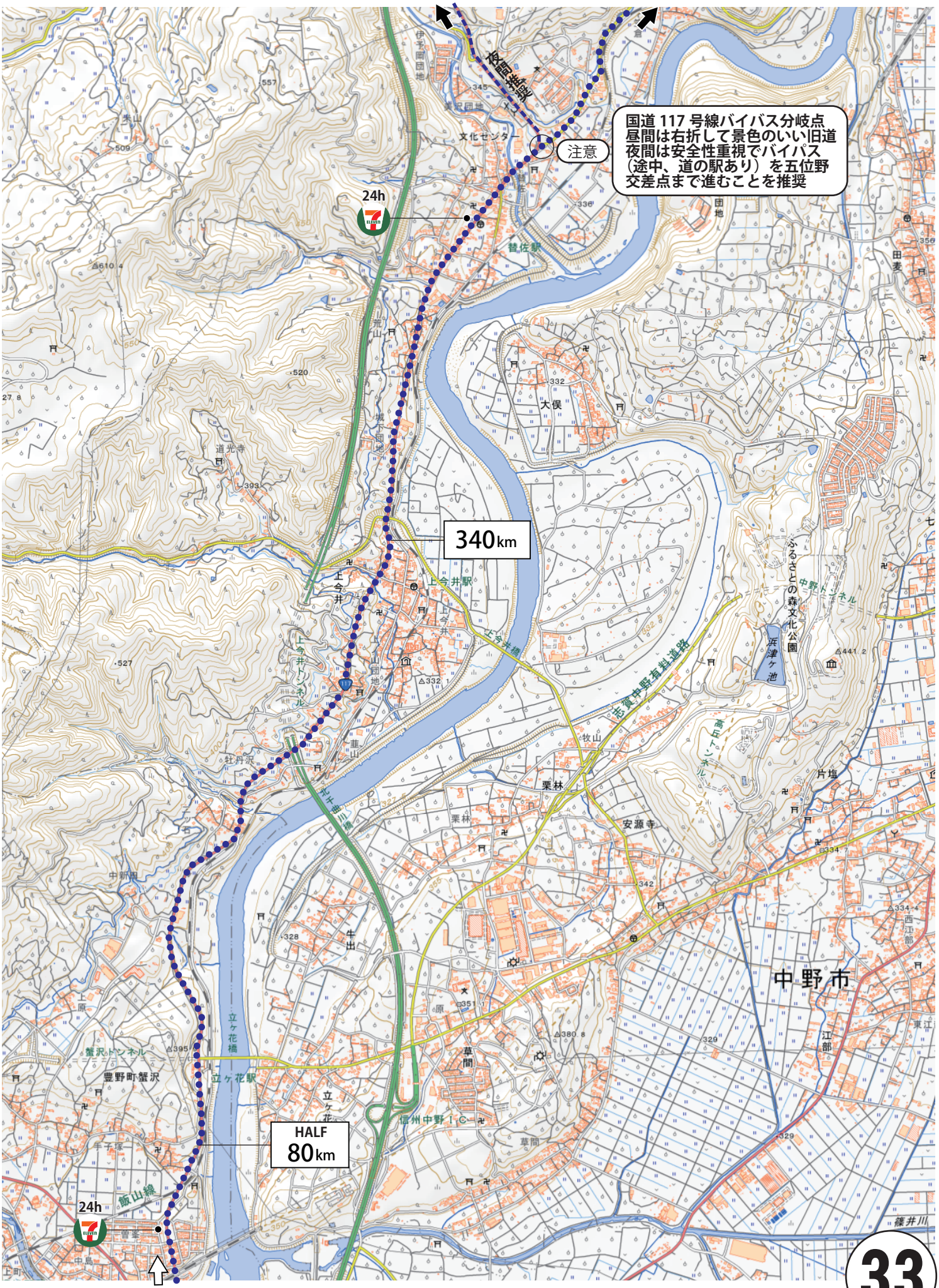

国土地理院地図を使用しています。

日本横断「川の道」フットレース

33

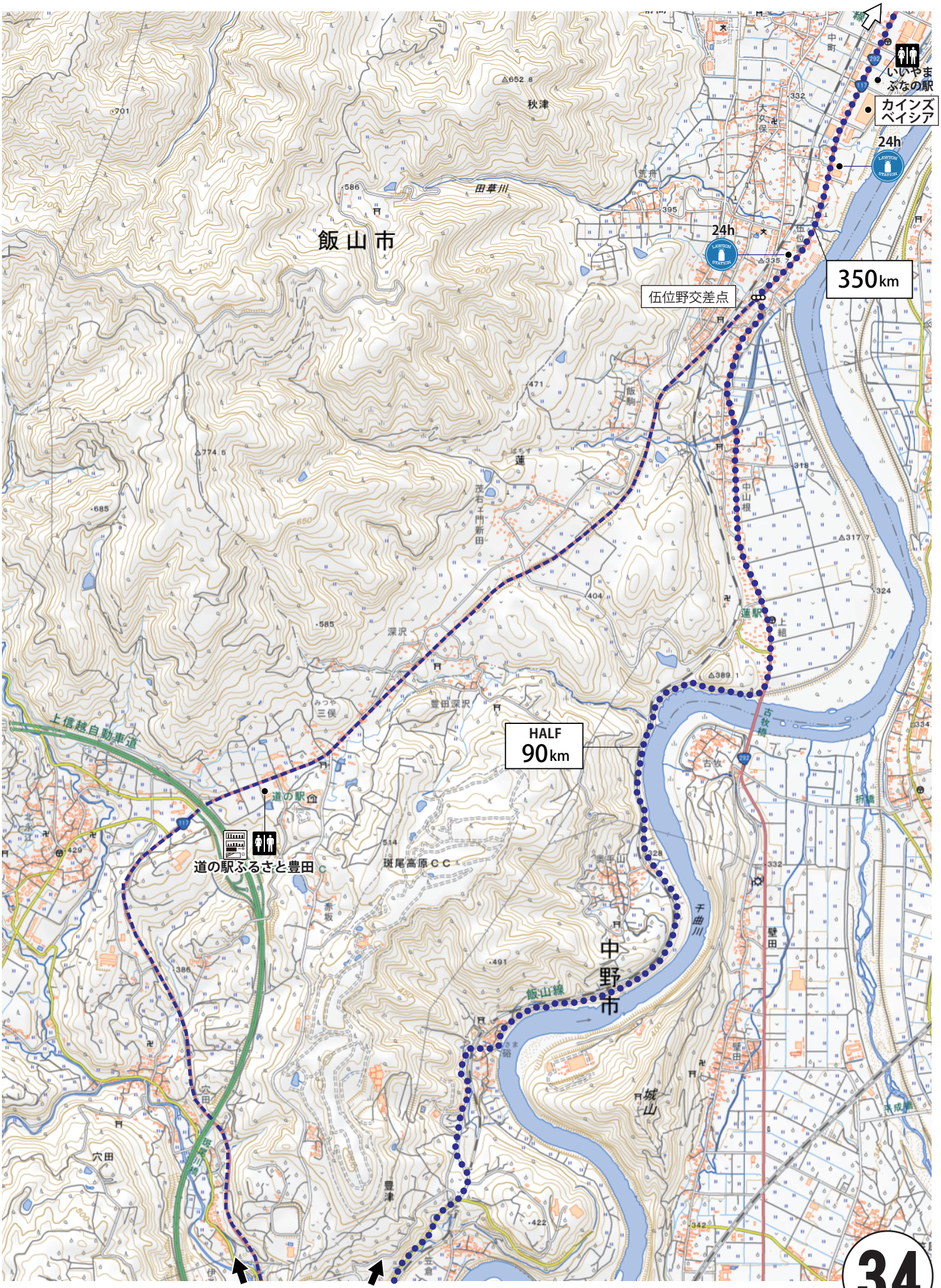

国土地理院地図を使用しています。

日本横断「川の道」フットレース

34

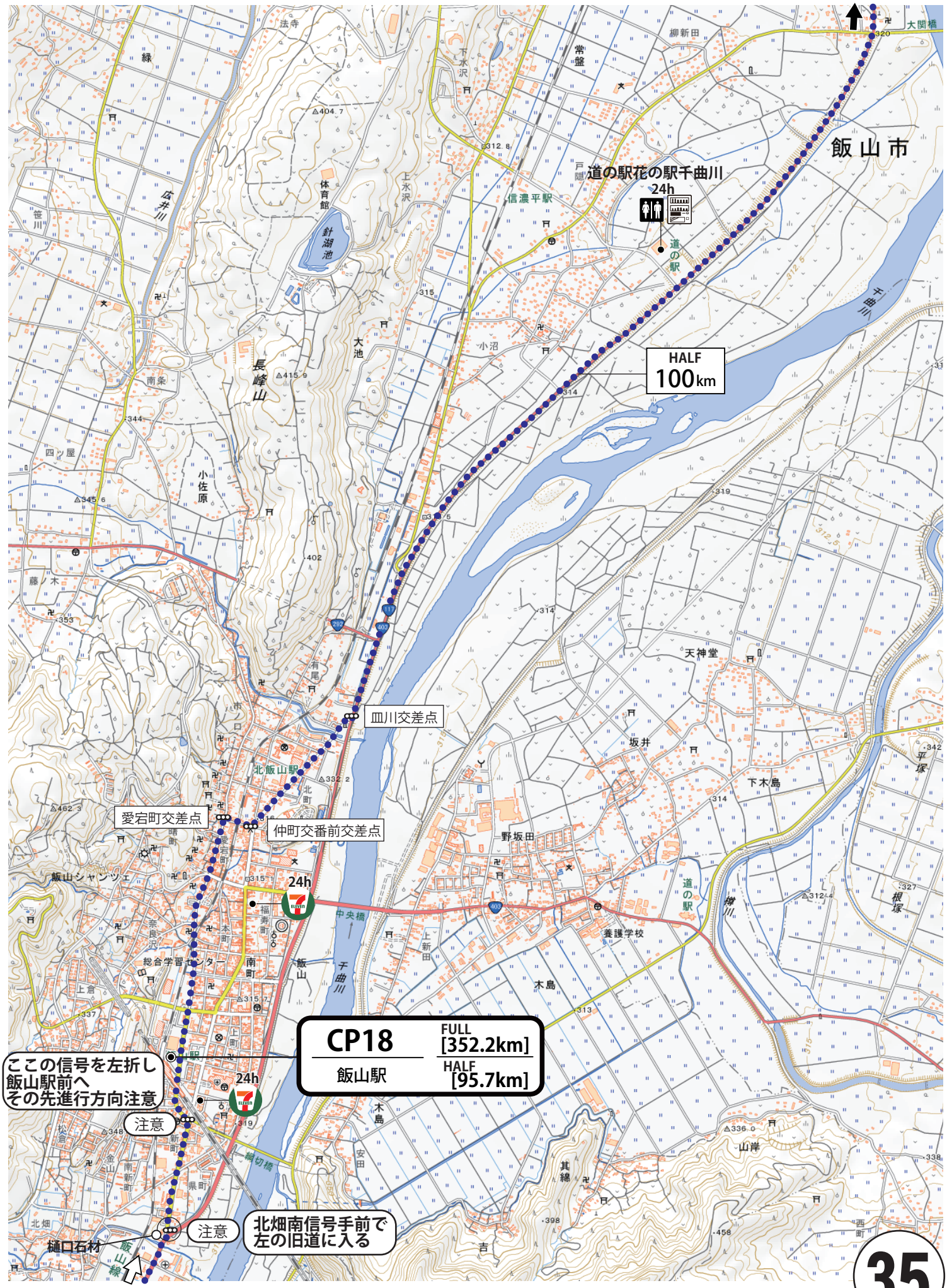

国土地理院地図を使用しています。

日本横断「川の道」フットレース

35

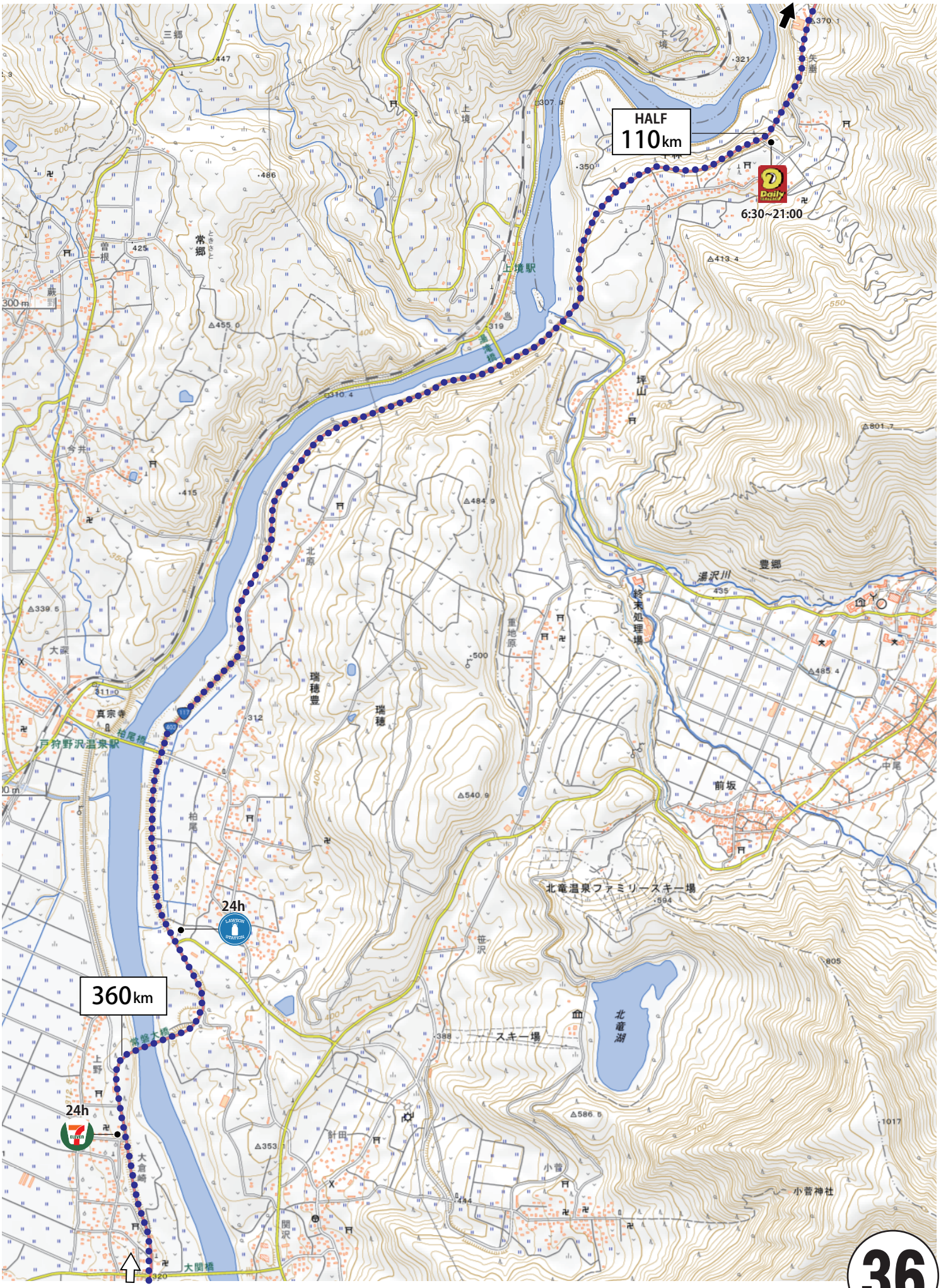

国土地理院地図を使用しています。

日本横断「川の道」フットレース

36

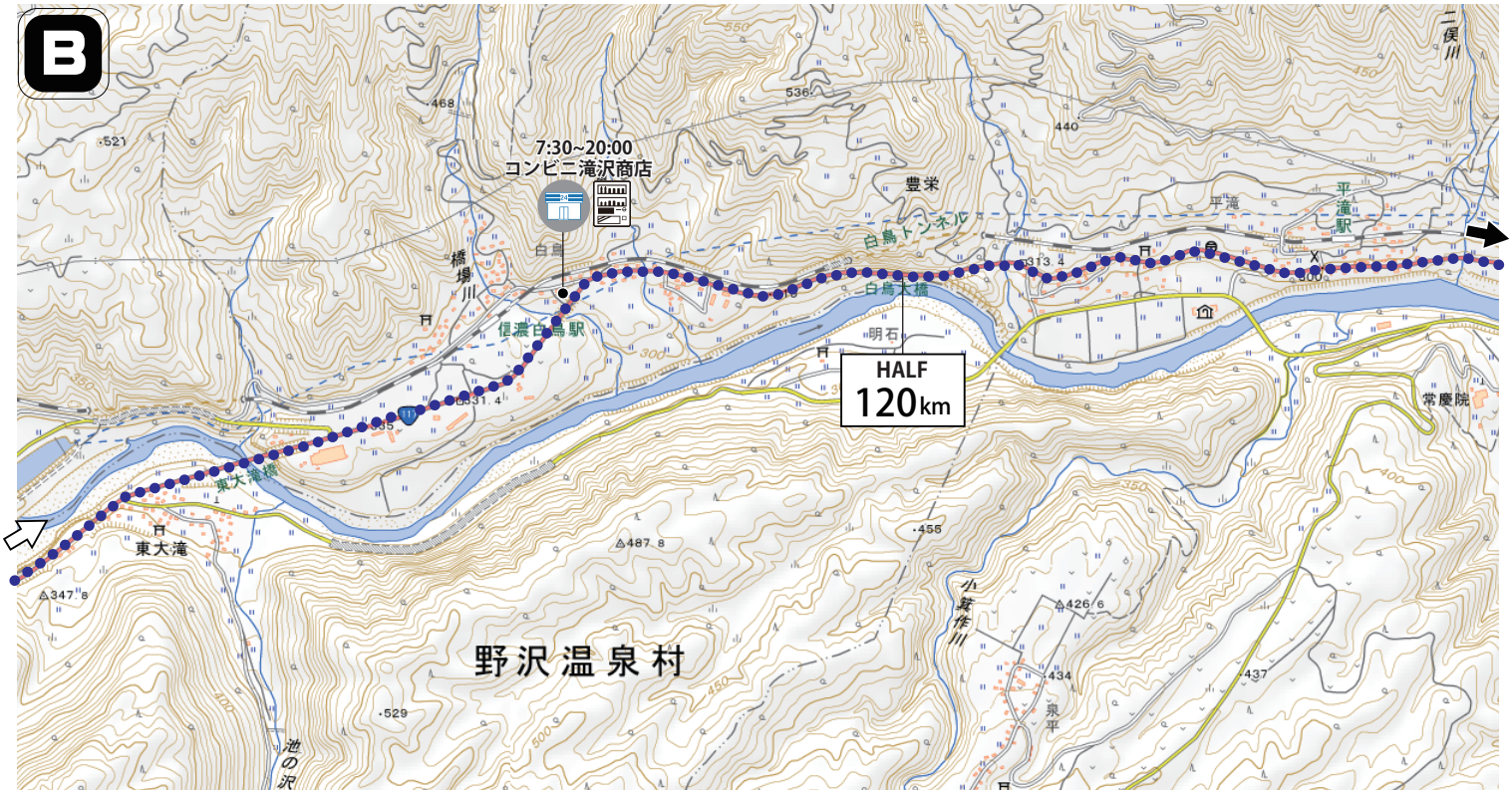

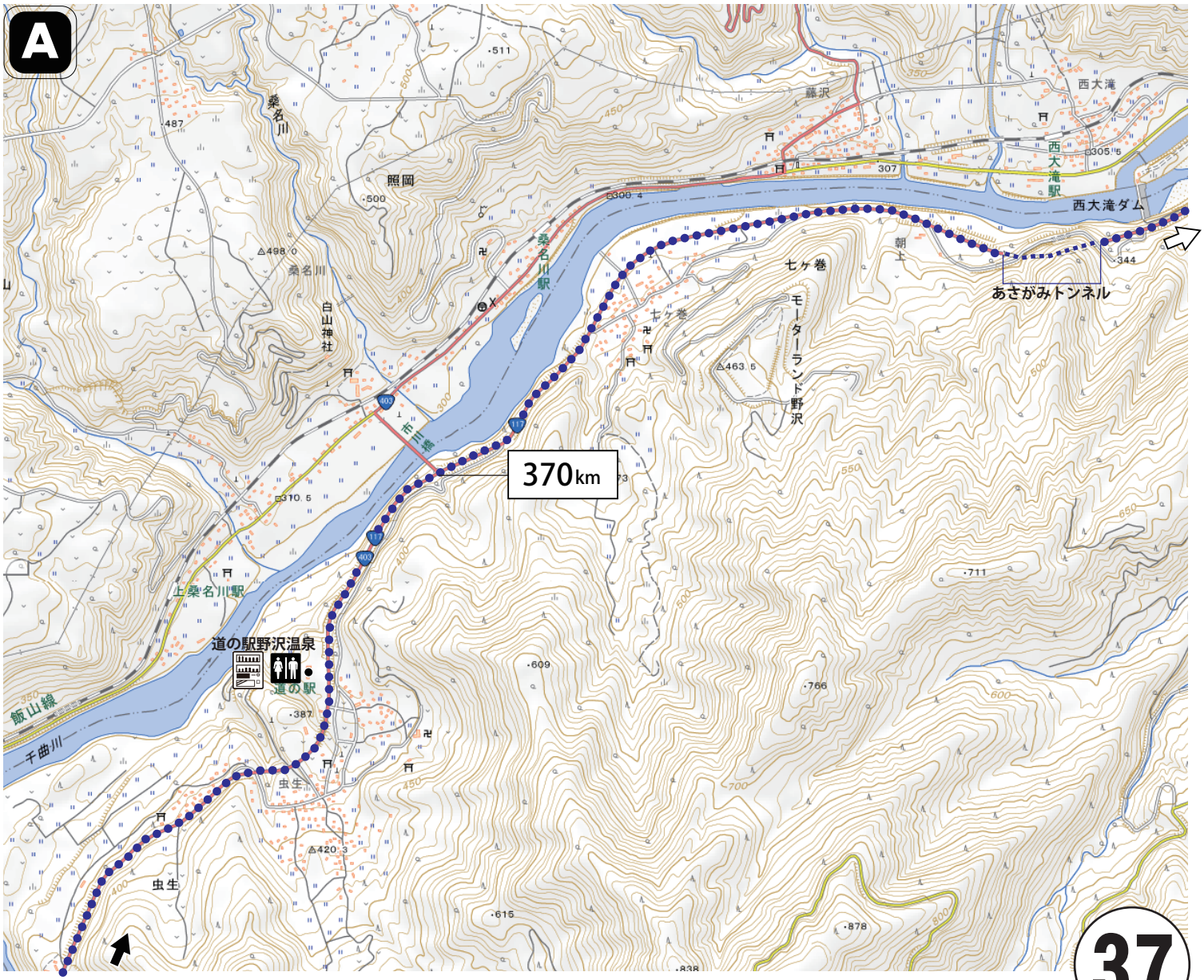

0 500 1000 1500 2000m

国土地理院地図を使用しています。

日本横断「川の道」フットレース

37

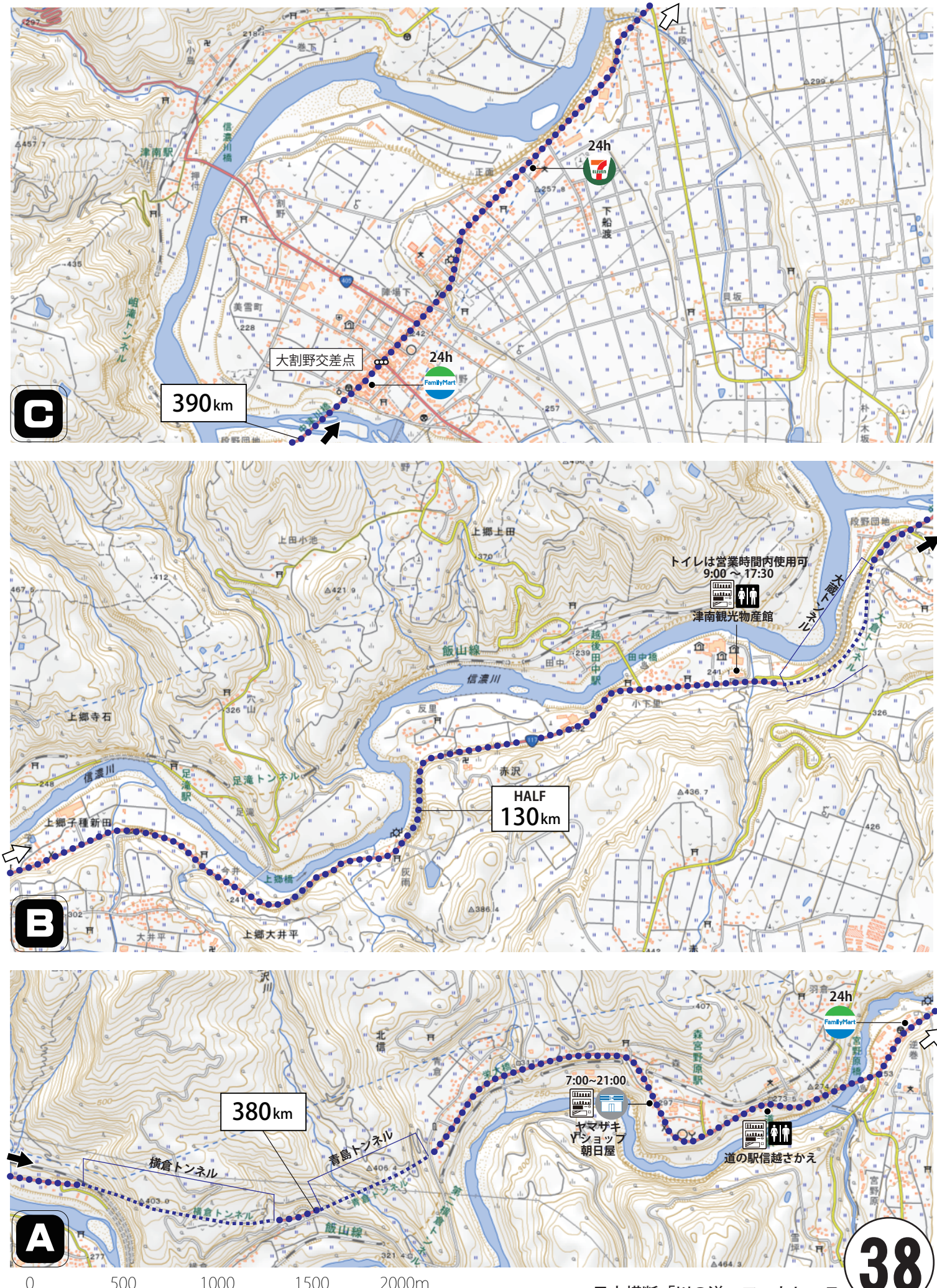

国土地理院地図を使用しています。

B

A

CP19 RP/AS
津南町/旧三箇小学校
FULL [397.0km]
HALF [140.5km]

HALF 140km

400km

6:00~23:00

24h

注意
丁字路を右折、さらに
その 500m ほど先を右折
すると旧三箇小学校

注意
石原川にかかる石原橋の手前を
左折し県道 49 号線に入る
（ここから CP19 旧三箇小を往復）

0 500 1000 1500 2000m

国土地理院地図を使用しています。

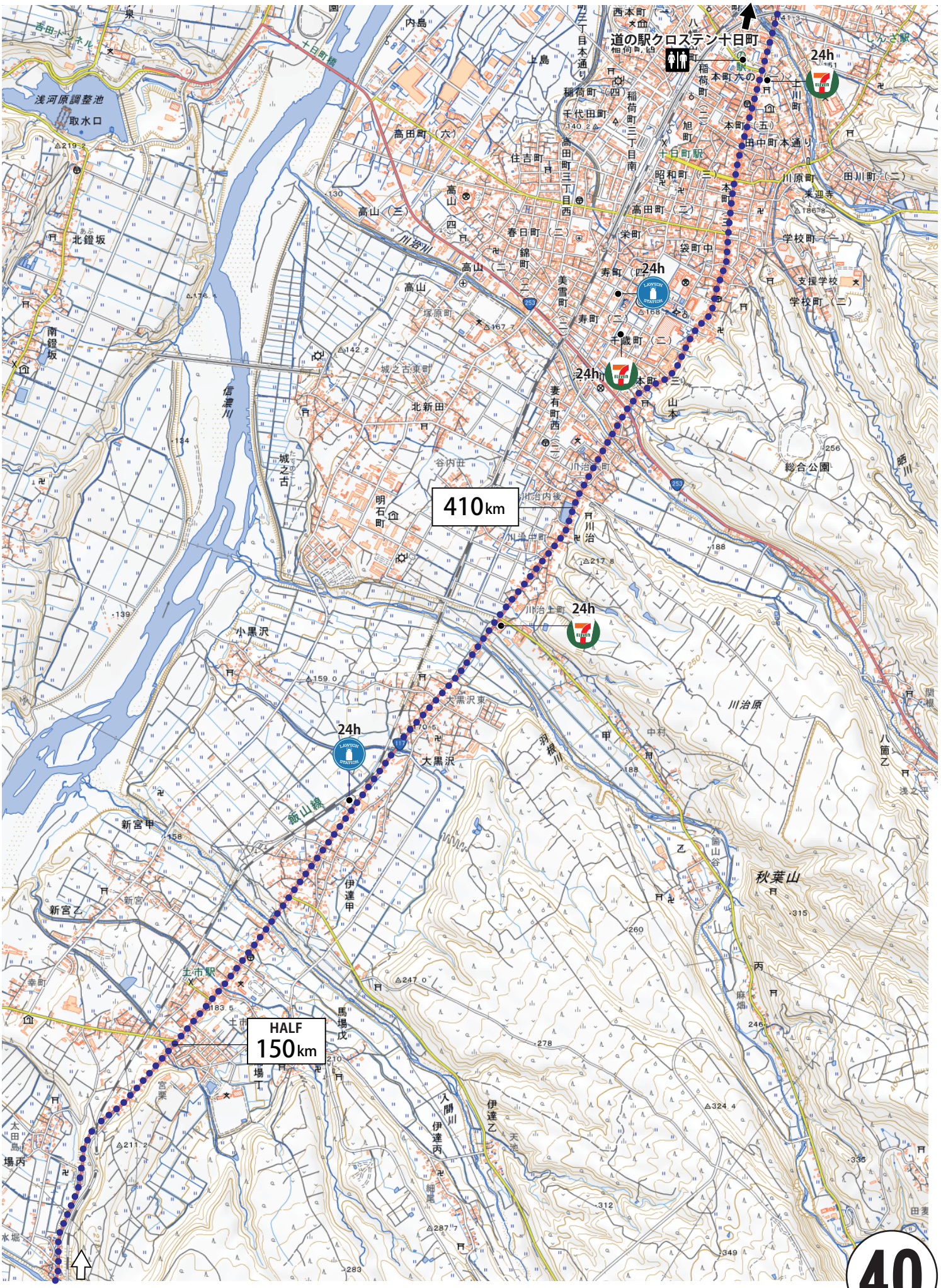

国土地理院地図を使用しています。

日本横断「川の道」フットレース

40

国土地理院地図を使用しています。

日本横断「川の道」フットレース

41

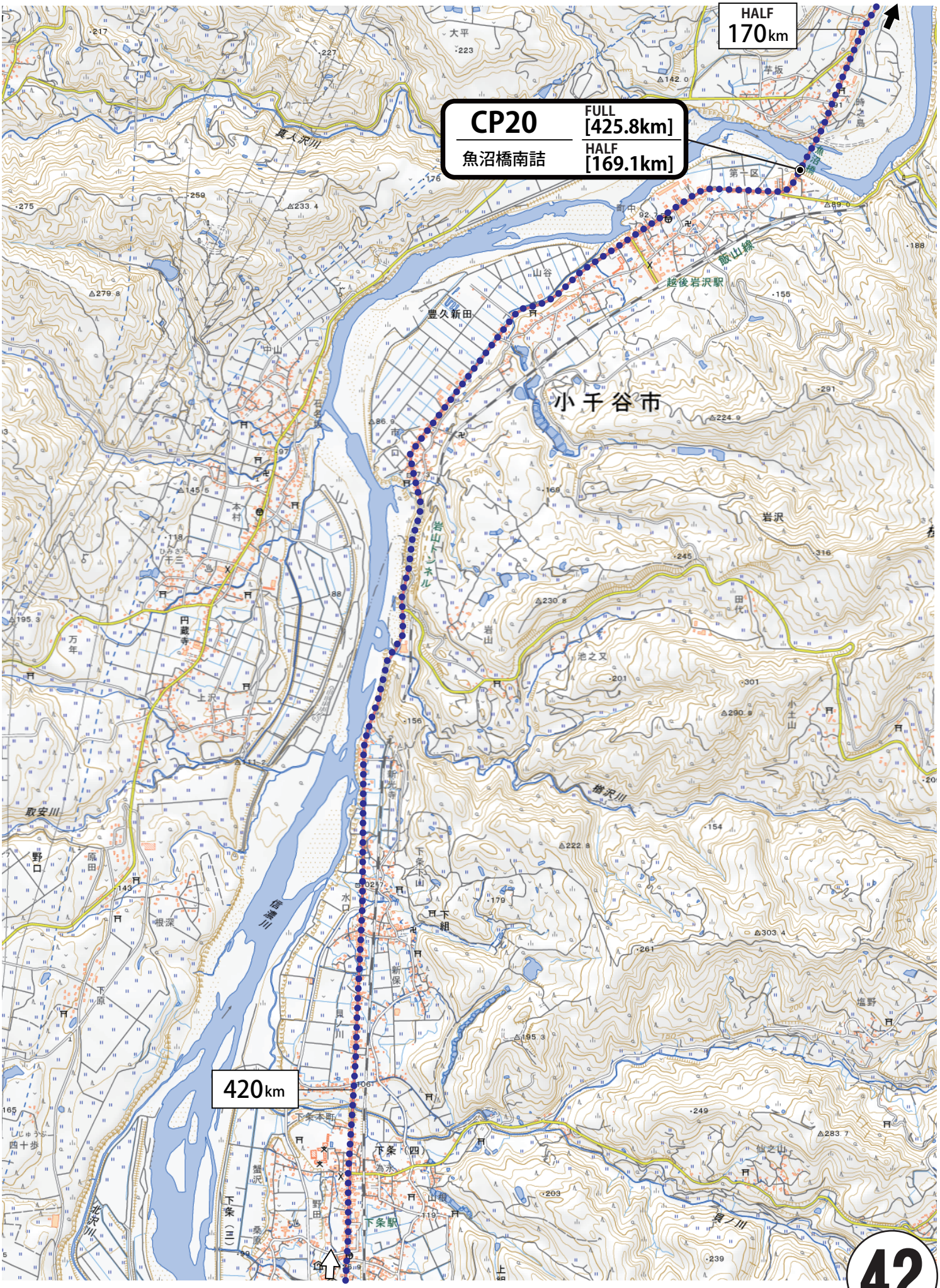

国土地理院地図を使用しています。

日本横断「川の道」フットレース

42

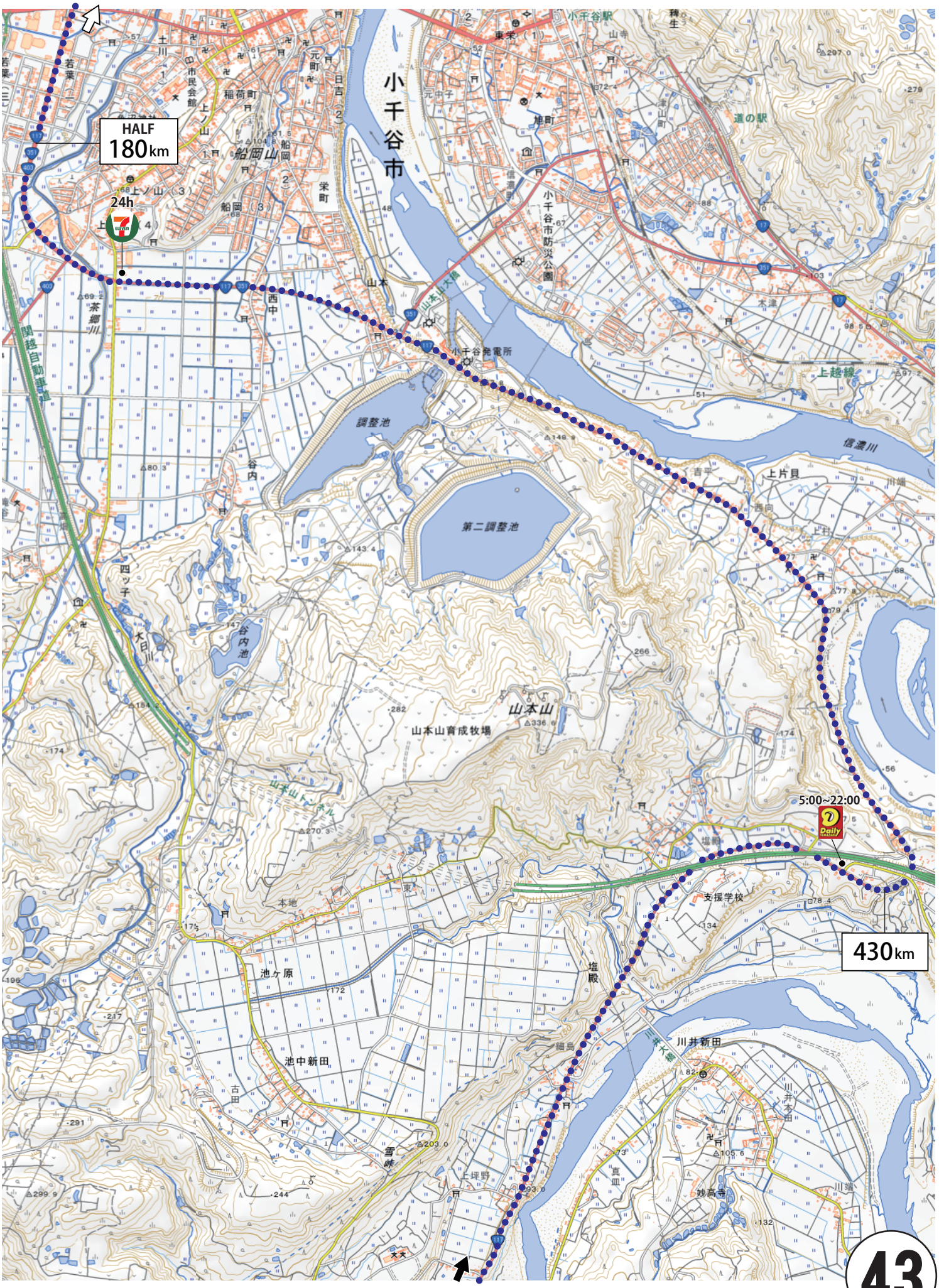

国土地理院地図を使用しています。

日本横断「川の道」フットレース

43

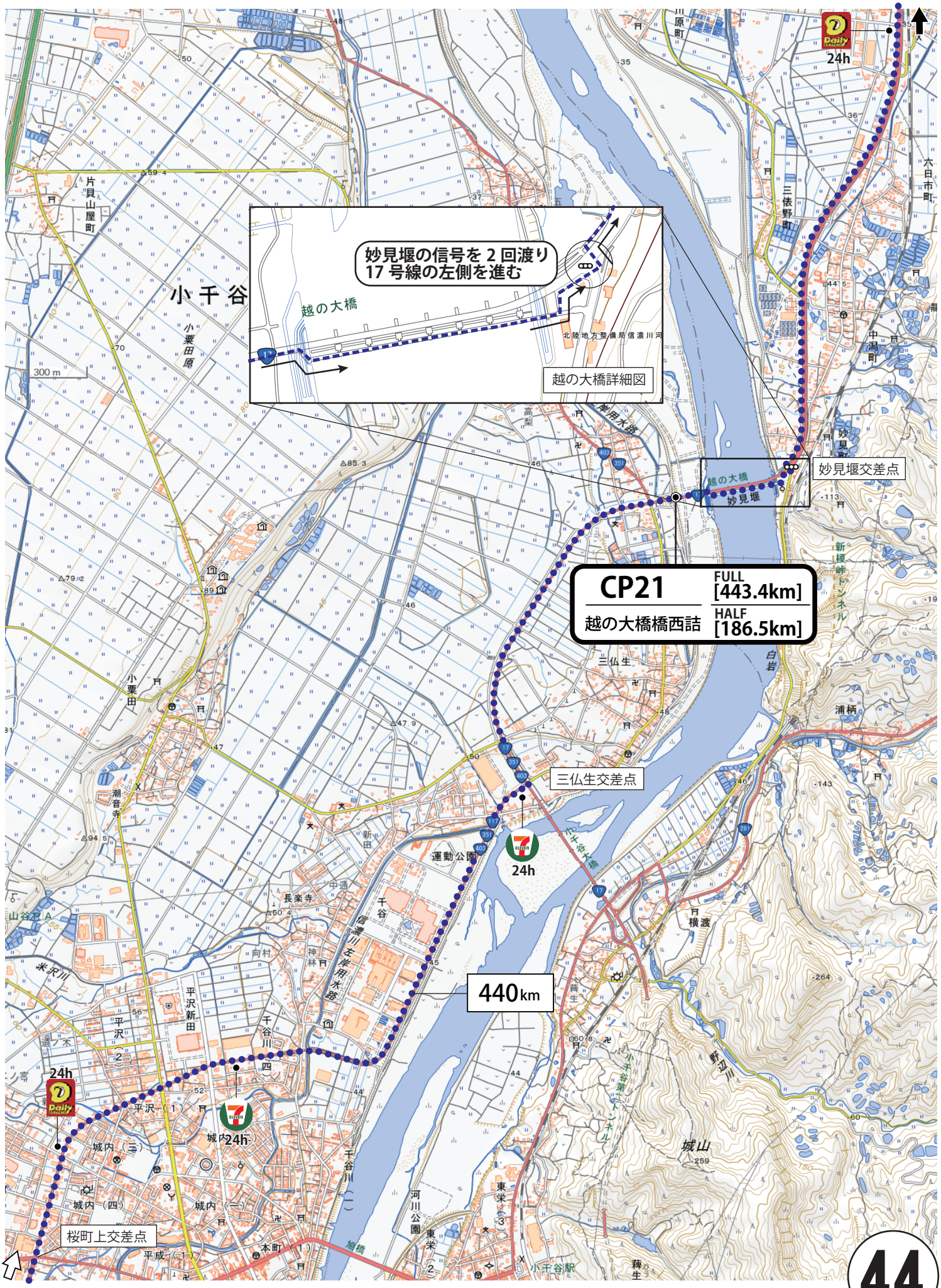

国土地理院地図を使用しています。

日本横断「川の道」フットレース

44

国土地理院地図を使用しています。

日本横断「川の道」フットレース

45

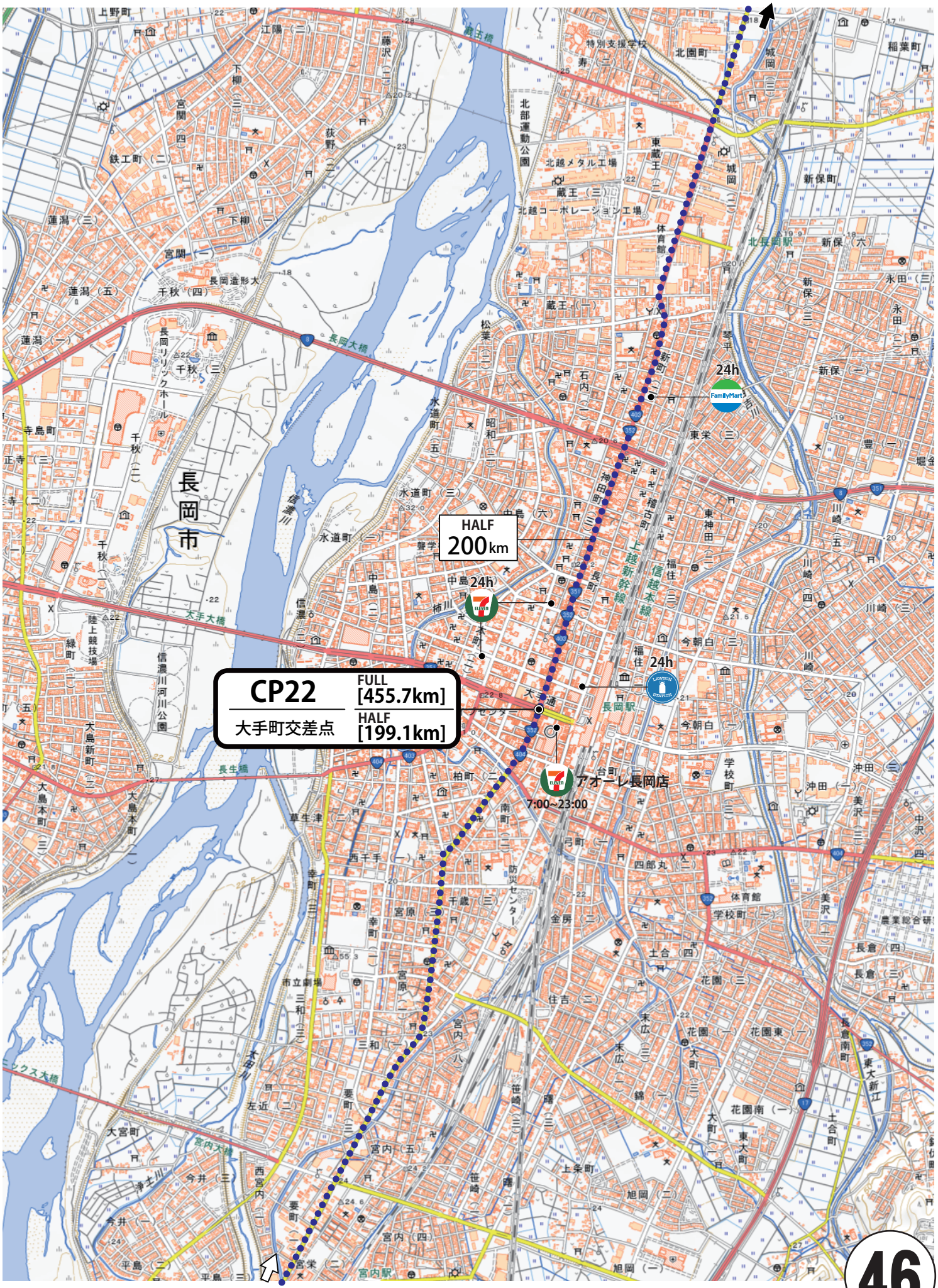

国土地理院地図を使用しています。

日本横断「川の道」フットレース

46

HALF
210km

中之島流通団地交差点

注意

この先進行方向注意

460km

0 500 1000 1500 2000m

国土地理院地図を使用しています。

日本横断「川の道」フットレース

47

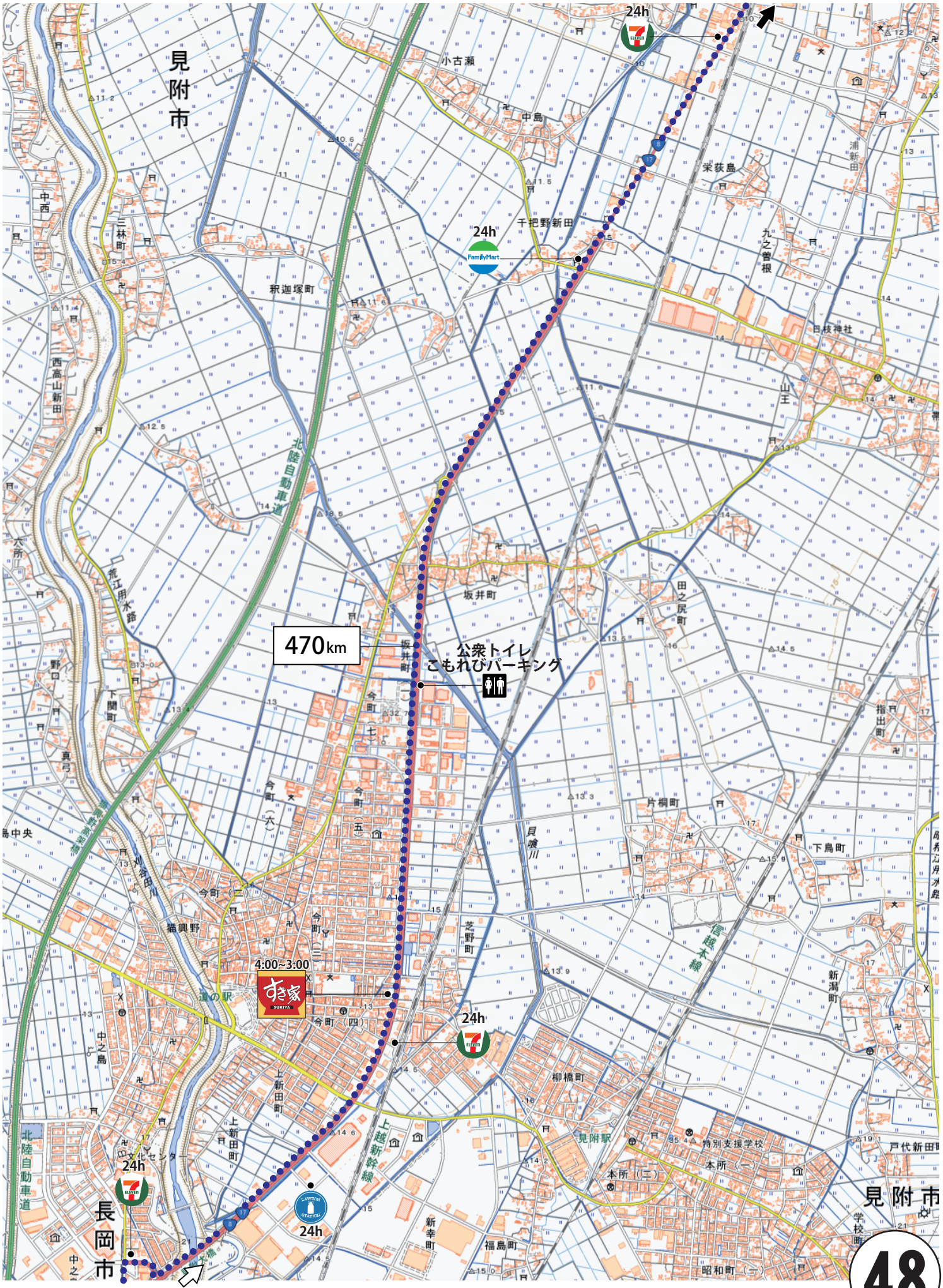

国土地理院地図を使用しています。

日本横断「川の道」フットレース

48

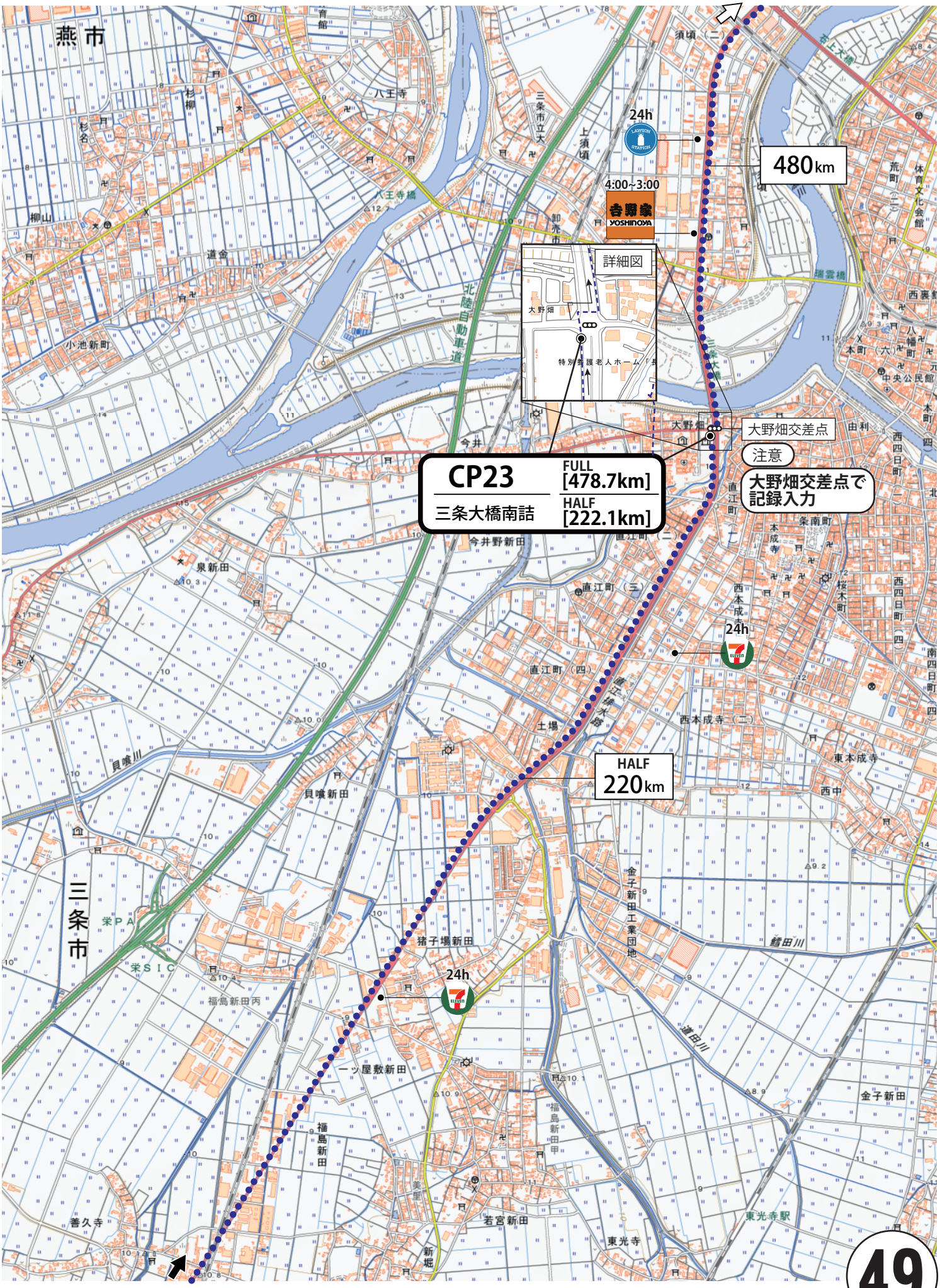

国土地理院地図を使用しています。

日本横断「川の道」フットレース

49

国土地理院地図を使用しています。

日本横断「川の道」フットレース

50

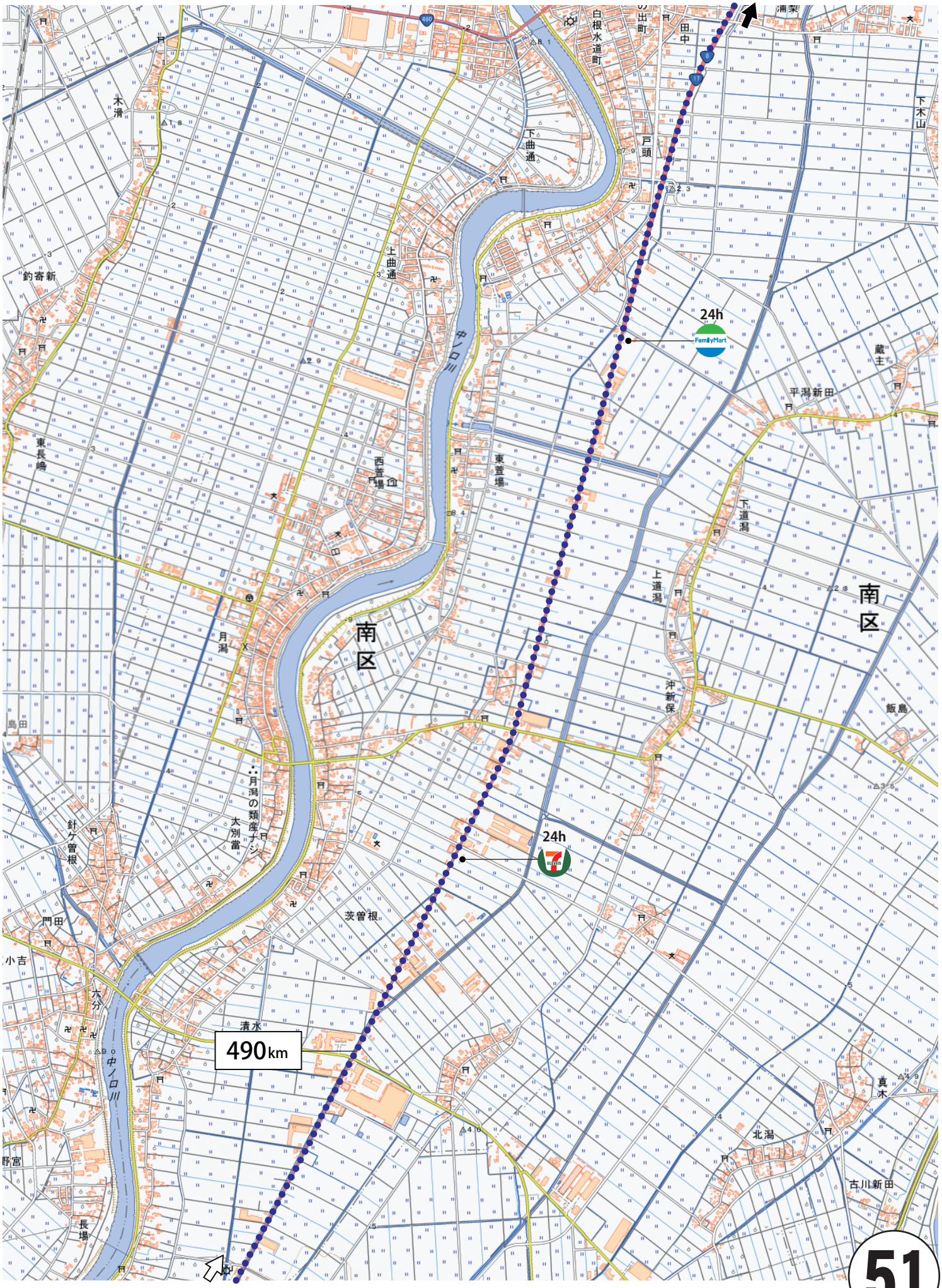

国土地理院地図を使用しています。

日本横断「川の道」フットレース

51

国土地理院地図を使用しています。

日本横断「川の道」フットレース

52

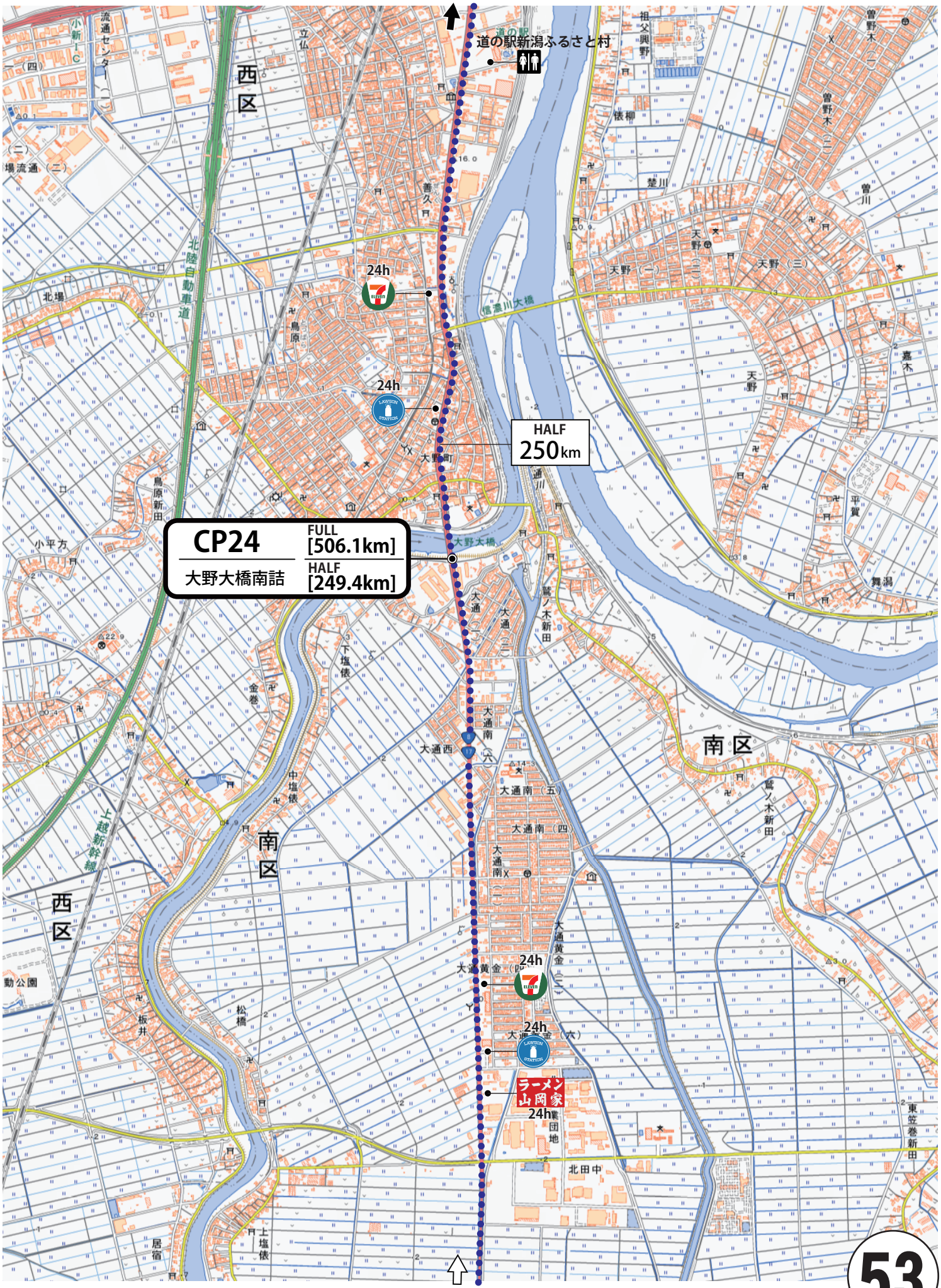

国土地理院地図を使用しています。

日本横断「川の道」フットレース

53

国土地理院地図を使用しています。

日本横断「川の道」フットレース

54